



D-DAY NORMANDIE

TERRE DE LIBERTÉ

www.normandie-dday.com



Guide du visiteur 2018 des Plages du Débarquement et de la Bataille de Normandie



liberté

CANDIDATURE
DES PLAGES DU DÉBARQUEMENT
DE NORMANDIE
AU PATRIMOINE MONDIAL DE L' **UNESCO**

j'inscris
ton nom



© 7 - Ciel Images François Monier

**Soutenez la candidature des
Plages du Débarquement, Normandie 1944
au Patrimoine mondial de l'UNESCO sur**

www.liberte-normandie.com



Plus d'infos **page 81**





D-DAY
NORMANDIE
TERRE DE LIBERTÉ

Destination D-DAY

En 1944, le 6 juin et pendant le long été qui suivit, des hommes venus du monde entier sont venus se battre en Normandie pour abattre le nazisme et rétablir la Liberté.

La Normandie garde à jamais les traces de cette histoire et, chaque année, se souvient et rend hommage aux vétérans américains, britanniques, canadiens, belges, danois, néerlandais, norvégiens, polonais, australiens, français, et à leurs frères d'arme, à ces héros qui ont, nombreux, perdu la vie ici durant tout l'été 1944, et reposent dans les cimetières que l'on découvre à travers toute la région. Les Normands, on l'ignore souvent, payèrent aussi un très lourd tribut dans ces terribles combats.

Cette édition 2018, qui se présente comme un guide pratique pour vous aider à préparer votre itinéraire, vous invite à découvrir ou redécouvrir les hauts lieux de mémoire, cimetières, sites et musées, de la destination D-Day, des hauts lieux porteurs aujourd'hui de valeurs fondamentales, la Réconciliation, la Paix, la Liberté.

Ces hauts lieux font, en permanence, l'objet d'aménagements importants pour que votre séjour soit, à chaque fois, un moment d'émotion exceptionnel, à vivre aussi avec ses enfants et petits-enfants.

Bienvenue en Normandie !

NORMANDIE



Le Comité Régional de Tourisme
de Normandie

Sommaire



Pages destination

4

PARCOURIR

L'histoire à livre ouvert

4

PARTAGER

Des émotions universelles

6

CROISER

Des destins extraordinaires

8

COMPRENDRE

Comment l'impossible est devenu réalité

10

EXPLORER

Une variété de sites et de territoires

12

Pages guide

14



LES ALLIÉS PRÉPARENT LE JOUR-J

après le désastre de Dieppe

14

UTAH BEACH

Sainte-Mère-Église

20

OMAHA BEACH

La Pointe du Hoc

30

GOLD BEACH

Arranches

38

JUNO BEACH

Courseulles-sur-Mer

44

SWORD BEACH

Pegasus Bridge

46

BAYEUX

Première ville libérée de France continentale

52

CHERBOURG

Le port de Cherbourg, objectif stratégique

54

DE SAINT-LÔ

Capitale des ruines, à Avranches

56

CAEN

Six semaines de combats

60

LA POCHE DE FALAISE

Chambois

64

LA NORMANDIE PORTERA LONGTEMPS

les traces de la guerre

68



72

Pages pratiques

EXCURSIONS

Visites guidées 72

D-DAY FESTIVAL NORMANDY

Des animations et manifestations 76

INFORMATIONS COMPLÉMENTAIRES

Europe Remembers, la route de la Libération, Bunker tag 78

INFORMATIONS PRATIQUES

Les Offices de tourisme, comment j'y vais.fr, Move on the beach 82

CARTE

Les musées, sites naturels et cimetières militaires 85

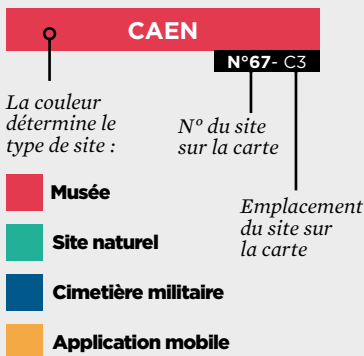
INDEX

Les communes et cimetières militaires Rabat



Utilisation du guide

Repérer les sites



Pictogrammes

- | | | | |
|--|---------------------------------------|--|----------------------|
| | Parking | | Aire de pique-nique |
| | Parking Car | | Snack |
| | Accès handicapés | | Animaux autorisés |
| | Visites accessibles aux malentendants | | Animaux interdits |
| | Toilettes | | Pique-nique interdit |
| | Boutique | | |
| | Chèque ANCV | | |
-
- Application mobile**

Labels




« **Qualité Tourisme, une marque nationale de confiance.** »
Label d'Etat attribué aux professionnels du tourisme pour la qualité de leur accueil et des prestations.



Normandie Qualité Tourisme
Label territorial reconnu par l'Etat dans son plan Qualité Tourisme



Tourisme et Handicap
La marque apporte la garantie d'un accueil efficace et adapté aux besoins indispensables des personnes handicapées.



Parcourir l'histoire à livre ouvert



**En Normandie,
l'histoire respire
au quotidien.**



Avec ses musées, ses sites historiques et ses équipements culturels et pédagogiques, la Normandie se dévoile comme un livre d'histoire à ciel ouvert, pour comprendre non seulement les stratégies militaires alliées et allemandes en 1944-1945, mais aussi les clés de la construction européenne.





Partager des émotions universelles



**Des lieux où
vit le souvenir.**



Recueillement, espoir, émerveillement,
fraternité, reconnaissance, réconciliation...

En Normandie, les cimetières militaires et les sites tels que la Pointe du Hoc sont imprégnés d'une palette d'émotions vivantes à partager sur place, non seulement à travers les témoignages des vétérans, mais aussi avec les habitants – pendant les célébrations du 6 Juin, par exemple.



Croiser des destins extraordinaires



**Ils se sont dépassés
pour la Liberté.**



Ils étaient Canadiens, Américains,
Britanniques, Polonais, Français...
La plupart n'avaient pas vingt ans,
mais ils ont choisi de traverser
les océans et les continents pour venir
défendre en Normandie les valeurs
universelles de Paix et de Liberté.
Découvrez le courage, l'héroïsme
et le sacrifice de ces jeunes gens sans
qui rien n'aurait été possible.





Comprendre comment l'impossible est devenu réalité



**Le génie des hommes
au service de la Paix.**



Théâtre d'une bataille qui a mobilisé une quinzaine de pays, la Normandie est aussi le lieu où l'impossible est devenu réalité. Du Débarquement du 6 juin 1944 à la Libération, en passant par la création et la mise en place du port artificiel d'Arromanches, découvrez l'incroyable ampleur d'une infrastructure sans précédent, fruit de l'invention et de la technicité des ingénieurs alliés.





Explorer

**une diversité
de sites
et de territoires**



**Une diversité
de parcours
à découvrir**



Du littoral au bocage et de la plaine aux falaises, du Raid de Dieppe aux Plages du Débarquement et à la Poche de Falaise-Chambois, la Normandie offre une si grande diversité de parcours que chacun trouvera l'offre adaptée à son âge, ses attentes et ses centres d'intérêt. Qu'on y vienne en train, en voiture ou à vélo, en famille ou entre amis, il n'y a qu'une façon de découvrir l'espace historique : au gré de ses envies.





Dieppe

Raid de
Dieppe
le 19 août 1942

Les Alliés préparent le jour J après le désastre de Dieppe

Le raid de Dieppe le 19 août 1942, a occasionné de lourdes pertes pour les troupes, mais apporté aux services des renseignements des Alliés, de nombreuses informations. « Jubilee », c'est ainsi que se nomme le raid de Dieppe, est la première reconnaissance en force des troupes alliées et plus particulièrement canadiennes, destinées à tester les défenses allemandes sur les côtes françaises. C'est une véritable hécatombe humaine, l'échec de cette opération sera d'ailleurs réutilisé par la propagande nazie pour montrer l'invincibilité du Mur de l'Atlantique.

L'idée d'un débarquement sur les côtes françaises est ancienne. « Nous reviendrons » sont les propos de Winston Churchill en juin 1940, quand ses troupes s'échappent de Dunkerque et regagnent l'Angleterre. L'Allemagne étant l'ennemi à abattre en priorité, l'industrie se reconvertit dans la production de matériel de guerre: péniches, canons, avions, etc. On construit Outre-Atlantique et on entrepose dans différents camps dans le sud de l'Angleterre.

Des photographies des côtes normandes sont prises presque quotidiennement par les avions ou les sous-marins. De nombreuses informations sont également transmises par les résistants au péril de leur vie (renseignements sur les défenses allemandes et/ou le mouvement des troupes).

Alors que les Américains et Britanniques construisent sans relâche les péniches d'assaut, les blocs des ports artificiels, etc, l'aviation quant à elle, commence, dès le printemps 1944, un bombardement systématique des infrastructures routières et ferroviaires du nord-ouest de la France.

La date fatidique est fixée à début juin, le 5, éventuellement le 6 ou le 7, ces jours de début juin réunissant les différentes conditions, à savoir un assaut à l'aube et à mi-marée montante faisant suite à une nuit de pleine lune pour les parachutistes. Le nom de code de cette grande opération de débarquement est également trouvé, ce sera l'opération Overlord.

BÉNERVILLE-SUR-MER

N°02 - C3

› Batteries du Mont Canisy

À 110 m d'altitude, le Mont Canisy domine la baie de Seine et le port du Havre. Une position stratégique qui lui valut d'abriter d'abord une batterie d'artillerie de la Marine Française en 1940, puis cette batterie allemande composée de six canons français de 155 mm en encuvement. Deux cuirassés britanniques, le « Warspite » et le « Ramillies », mais aussi l'aviation alliée, eurent pour mission de neutraliser les batteries côtières de la Côte Fleurie, dont celle du Mont Canisy. Les Allemands la quittèrent sans combat dans la nuit du 21 au 22 août 1944.

Un important réseau de galeries souterraines (250 m de long, 15 m sous terre) est présenté par l'équipe des bénévoles qui organisent les visites guidées.

HORAIRES

Le site historique est accessible gratuitement toute l'année.

VISITES ET TARIFS

Parking assuré
Éclairage portatif individuel recommandé
Visites guidées gratuites d'avril à octobre à 14 h 30 (durée : 2 h) [FR/GB]

> Visite des ouvrages de surface

et de la galerie souterraine

Avril : Lundis 2 et 30

Mai : Lundis 7 et 21

Juillet : Lundis 2, 9, 16, 23 et 30

Août : Lundis 6, 13, 20 et 27

Octobre : Lundi 22

Rendez-vous à 14h30 sur place au « Belvédère ». Ouverture des barrières à 14 h

> Visites selon la programmation disponible dans les offices de tourisme et toute l'année sur réservation uniquement pour les groupes



CONTACTS

Office de tourisme

32 bis avenue Michel d'Ornano

14910 BLONVILLE-SUR-MER

+33 (0)2 31 87 91 14

amcinfos@wanadoo.fr

www.mont-canisy.org

DIEPPE

N°03 - E2

› Mémorial du 19 Août 1942

À l'aube du 19 août 1942, une armada alliée fait route vers Dieppe pour l'Opération Jubilee, un raid de grande envergure. Elle rassemble près de 6 000 hommes, en majorité canadiens, dont plus du quart laisseront leur vie. Depuis 2002, l'association Jubilee et la ville de Dieppe rendent hommage à ces hommes au sein du Mémorial du 19 août 1942, dont la visite d'une heure et demie comprend un film (archives INA) de 40 minutes et une collection de documents, photos, uniformes et armement. Pour compléter la découverte, les visiteurs peuvent également se procurer à la boutique du Mémorial une bande-dessinée consacrée au raid.

Le Mémorial est implanté dans l'ancien théâtre municipal de Dieppe, construit en 1826 par la ville de Dieppe pour la Duchesse de Berry.

HORAIRES

> du 22 mars au 25 mai : tous les jeudi, vendredi, samedi, dimanche de 14h00 à 18h00,

> du 26 mai au 30 septembre : tous les jours sauf le mardi de 14h00 à 18h30

> Entrée gratuite le 19 août

> du 5 octobre au 11 novembre : le vendredi, samedi, dimanche et jours fériés de 14h00 à 18h00

VISITES ET TARIFS

Visite d'1h30 environ comprenant un film vidéo (archives INA) de 40 minutes et des vitrines avec documents, photos, uniformes et armement.

Adulte : 3,50 € / Enfant (- de 16 ans) : gratuit

Groupes (à partir de 10 personnes, sur rendez-vous) : 3 € par personne.



CONTACTS

Mémorial du 19 Août 1942

Place Camille Saint-Saëns - 76200- Dieppe

Marcel Diologent : +33 (0)6 65 67 90 40

marceldiologent@orange.fr

Daniel Jaspard : +33 (0)2 35 83 70 65

dafra.jas@orange.fr

Contact groupe : +33 (0)6 95 61 10 52

www.dieppe-operationjubilee-19aout1942.fr



ARDOUVAL

N°01 - E2

› Le Val Ygot

En forêt d'Eawy au Val-Ygot, la base de lancement de V1 construite en 1943 sur trois hectares comporte 13 bâtiments (abris, ateliers et rampe de lancement). Ce lieu de mémoire de la Seconde Guerre mondiale est ouvert toute l'année et entièrement libre d'accès.

Des panneaux explicatifs offrent les repères essentiels aux visiteurs. Des visites guidées sont également proposées sur demande.

HORAIRES

Ouvert toute l'année.

VISITES ET TARIFS

Libre d'accès.

Visites guidées gratuites à partir du 1^{er} dimanche d'avril à septembre ; groupes tous les jours sur rendez-vous à raison de 3 € par personne. Durée 1h30.



CONTACTS

Association ASSVYA

M^{me} Françoise DAUZOU

+33 (0)6 84 29 67 05

valygot@gmail.com



FÉCAMP

N°04 - D2

Blockhaus du Cap Fagnet

Les blockhaus du Cap-Fagnet, érigés à partir de 1942 sur ordre de l'armée allemande, sont constitutifs du célèbre « Mur de l'Atlantique ». La visite guidée de ces ouvrages bétonnés permet de mieux comprendre l'intérêt stratégique de ce site fortifié et ses limites. C'est également l'occasion d'aborder la question de la collaboration économique liée à cette construction militaire.

La seconde partie du circuit permet, par un petit chemin de randonnée à travers bois, d'accéder au supposé « hôpital militaire allemand » creusé dans la roche.

HORAIRES

De mai à septembre : selon programme
En juillet et en août : tous les mercredis et samedis à 15h

VISITES ET TARIFS

Adulte : 5€ ou 3€
Enfant (-18 ans) : gratuit
Réservation obligatoire pour les groupes
Gratuité pour les moins de 18 ans



CONTACTS

Blockhaus du Cap Fagnet
Maison du patrimoine
10 rue des Forts
76400 Fécamp
+33 (0)2 35 10 60 96
patrimoine@ville-fecamp.fr
www.ville-fecamp.fr



FORGES-LES-EAUX

N°05 - E2

Musée de la Résistance et de la Déportation

À 40 km de Rouen, 50 km de Beauvais et 80 km d'Amiens, le musée de la Résistance et de la Déportation de Forges-les-Eaux propose, sur deux niveaux, une rétrospective des années sombres de la Seconde Guerre mondiale à travers nombre de documents, uniformes et objets divers : la France et son empire dans la guerre, les Alliés, les opérations militaires ; l'Allemagne et le nazisme, la collaboration ; la Déportation et la Résistance, de l'appel du 18 juin à la Libération.

Aménagé dans un souci pédagogique constant, le musée est particulièrement adapté aux collégiens et lycéens.

HORAIRES

> **D'octobre à mars** ouverture du musée du mardi au samedi. Fermeture dimanche et lundi.
> **Fermé du 23 décembre au 7 janvier.**
> **D'avril à septembre** ouverture du musée mercredi au dimanche. Fermeture lundi et mardi. Le musée étant administré par des bénévoles, des modifications sur les jours d'ouverture pourraient éventuellement intervenir principalement en période estivale.
> **Musée fermé les jours fériés légaux.**
Pour les groupes de plus de 9 personnes, le musée est ouvert toute l'année (sauf du 23/12 au 07/01) uniquement sur réservation préalable.

VISITES ET TARIFS

> 5€ par personne pour les particuliers
> 4€ par personne pour un groupe à partir de 10 visiteurs payants.
> 2€ pour les groupes scolaires



CONTACTS

Musée de la Résistance et de la Déportation
Rue du Maréchal Leclerc
76440 FORGES-LES-EAUX
+33 (0)2 35 90 64 07
(pour le téléphone nous contacter entre 14h et 18h)
museedelaresistance@free.fr
www.musee-resistance-deportation-forgeseseaux.fr



HONFLEUR

N°06 - D3

› Le Blockhaus de la Gare

Près du Bassin Carnot, se trouve l'un des derniers vestiges honfleurais de la Seconde Guerre Mondiale. Depuis 2014, avec la volonté de la Mairie de Honfleur et de l'Association Honfleur 1939-1945, ce lieu est devenu un lieu de mémoire et de partage. Dans un blockhaus de 350 m², vous trouverez plus de 50 tenues, des documents et photographies d'époque, un film de 45 minutes relatant les témoignages de la Libération, un hommage aux trois policiers FFI arrêtés dans ce blockhaus et fusillés le 24 août 1944.

HORAIRES

Du 2 juin au 26 août 2018 de 14 h 30 à 18 h 30

VISITES ET TARIFS

Adulte : 4 €

Membre bienfaiteur pour une visite

à partir de 4 € / Visites privées sur demande



CONTACTS

Blockhaus de la Gare

Bassin Carnot

14600 Honfleur

+33 (0)7 83 25 76 12



LE TRÉPORT

N°07 - E1

› Kahl Bürg

Au cœur des falaises de craie de la Côte d'Albâtre et à quelques kilomètres du site du débarquement de Dieppe, le Kahl-Bürg est situé à 60 mètres au-dessus de la mer, une vingtaine de mètres sous terre, et mesure 270 mètres de long. Parmi une trentaine de pièces, le visiteur est invité à découvrir trois postes d'observation, un poste de combat abritant toujours son canon de 75 mm, ainsi qu'un poste de commandement de l'armée allemande (245 et 348 ID).

Le lieu est imprégné de la souffrance des captifs, en majorité des femmes ukrainiennes, qui le construisirent. Son architecture, tout en couloirs voûtés et briquetés, est unique au sein du Mur de l'Atlantique.

VISITES ET TARIFS

Les visites sont gratuites.

Le site, resté dans sa configuration d'origine, ne permet malheureusement pas l'accès aux personnes à mobilité réduite.

Durée de la visite : 1 heure

Prévoir des vêtements chauds et chaussures adaptées à la marche (température constante de 11°)



CONTACTS

Le Kahl-Bürg

Rue du 08 mai 1945

76470 LE TRÉPORT

+33 (0)6 81 07 22 95

www.kahl-burg.fr



MANNEVILLE-SUR-RISLE

N°08 - D3

› Musée de la Résistance et de la Déportation

Inauguré en 1979, le musée de la Résistance et de la Déportation présente le fruit des recherches de l'association qui porte son nom. Créée en 1972, celle-ci s'était fixé pour but de collecter documents et objets relatant cette période de l'histoire de France dans le département de l'Eure. Le musée met particulièrement en lumière l'activité du réseau de résistance le plus actif de Haute-Normandie, le Maquis Surcouf.

HORAIRES

ouverture du musée les dimanches et jours fériés du 1^{er} avril 2018 au 30 septembre 2018 de 14 h à 18 h.

VISITES ET TARIFS

Entrée gratuite



CONTACTS

Musée de la Résistance et de la Déportation

Mairie de Manneville-sur-Risle

+33 (0)2 32 56 94 86

mairie.manneville-sur-risle@orange.fr



PALUEL

N°09 - D2

› Le Circuit Mémoire d'Albâtre

Ce lieu est un site chargé d'histoire. Sa position stratégique lui a valu être un point d'appui intégré au Mur de l'Atlantique. Le réseau de bunkers permettait à l'armée d'occupation la défense du front de mer de Veulettes sur Mer et de son estuaire mais aussi une défense antiaérienne de pointe. Le sentier est donc ponctué de bunkers visibles au détour d'anciennes tranchées partiellement reconstituées, dont 3 ont été aménagés en espaces d'interprétation sur les thématiques suivantes :

- L'histoire du point d'appui allemand de Paluel
 - Le Mur de l'Atlantique et le vécu de l'occupation sur la population locale
 - L'espace du souvenir
- Panneaux traduits en anglais et en allemand.

Bénéficiant d'une vue imprenable sur l'estuaire de la Durdent, la plage de Veulettes sur Mer et les falaises du Catelier, le site du Pont Rouge vous invite à emprunter un parcours patrimonial unique mêlant découverte de la biodiversité et des ouvrages de la Seconde Guerre Mondiale.

HORAIRES ET VISITES

Le site se visite librement toute l'année. Sentier de promenade de moins d'1km dont une partie accessible aux personnes à mobilité réduite.

CONTACTS

Office de tourisme +33(0)2 35 57 17 70
www.platuaudecaumaxmaritime.com



ST-JOUIN-BRUNEVAL

N°10 - D2

› Mémorial de Bruneval

Dans la nuit du 27 au 28 février 1942, l'opération Biting (« morsure »), également appelée « raid de Bruneval » est un succès : un commando britannique parvient à s'emparer des principaux éléments d'un radar allemand (dont la technologie est alors inconnue des Alliés), tout en faisant croire à sa destruction. Situé à l'emplacement des défenses allemandes qui verrouillaient l'accès à la plage, le Mémorial de Bruneval a été inauguré par Kenneth Holden, l'un des derniers vétérans du raid. Imaginé par l'association Bruneval 42, il a été conçu par l'architecte Bruno Saas et réalisé par la ville de Saint-Jouin-Bruneval.

VISITES ET TARIFS

Le site est accessible gratuitement toute l'année



CONTACTS

Mémorial de Bruneval
Chemin André Haraux
76280 SAINT-JOUIN-BRUNEVAL
Mairie de Saint-Jouin-Bruneval
+33(0)2 35 13 10 10
contact@bruneval42.com
www.bruneval42.com

CHAMPIGNY-LA-FUTELAYE

N°11 - E4

› Cimetière militaire allemand

Ce cimetière militaire allemand regroupe des tombes de soldats allemands décédés dans les départements de l'Eure, l'Orne, la Seine-Maritime, l'Eure-et-Loir, ainsi que dans l'ancien département de la Seine-et-Oise. 19 809 soldats allemands y reposent dans 17 carrés de pelouse de tailles différentes. Il fut inauguré le 12 septembre 1964.

HAUTOT-SUR-MER

N°12 - E2

› Dieppe Canadian War Cemetery Cimetière du Commonwealth

Dans ce cimetière entretenu par la Commonwealth War Graves Commission, sont inhumés les combattants alliés morts sur le territoire français sur les plages de Dieppe pendant la Seconde Guerre Mondiale. Une trentaine de soldats britanniques a été enterrée en 1940. Après le raid du 19 août 1942, les Allemands y enterrèrent les soldats canadiens et anglais. Le cimetière sera définitivement aménagé en 1949. On y dénombre 955 tombes de soldats (canadiens, britanniques, nouveaux-zélandais, australiens, polonais et un indien). L'ensemble des stèles disposées dans ce cimetière sont ordonnées en rangées symétriques, dos à dos.





Sainte-Mère-Église

Les parachutistes américains de la 82^e et de la 101^e Airborne doivent s'emparer de Sainte-Mère-Église et sécuriser la tête de pont de Utah Beach

Utah Beach

Sainte-Mère-Eglise

Chronologiquement, on peut distinguer trois phases dans l'opération du 6 juin 1944 : les débarquements par air (qui touchent les plages de Utah à l'ouest et de Sword à l'est), les bombardements aériens et navals sur le Mur de l'Atlantique et le débarquement par la mer sur les cinq plages (Utah, Omaha, Gold, Juno et Sword) et la Pointe du Hoc.

C'est ainsi qu'aux premières heures du 6 juin, les premières troupes aéroportées ont déjà pris pied sur le sol normand : Britanniques à l'est, Américains à l'ouest.

Les parachutistes américains de la 82^e et de la 101^e Airborne doivent s'emparer de Sainte-Mère-Église et sécuriser la tête de pont de Utah

Beach. À 4 heures du matin, Sainte-Mère-Église est prise d'assaut.

Aux premières lueurs du jour, de l'embouchure de la Seine au Cotentin, la mer est totalement recouverte de navires. Des milliers de péniches transportant des hommes, des véhicules, du matériel, foncent en direction de la côte, en même temps que les avions alliés bombardent les abris fortifiés des côtes de la Manche et que la marine de guerre ouvre le feu. Les hommes se dirigent vers la côte pour accomplir la plus grande œuvre de leur vie. La plage de Utah est rapidement prise sans trop de pertes humaines. On peut très vite la nettoyer et ouvrir des brèches dans les défenses allemandes afin de permettre aux troupes et au matériel lourd d'avancer.

SAINTE-MARIE-DU-MONT

N°13 - B3



Utah Beach Musée du Débarquement



Construit à l'endroit même où les troupes américaines ont débarqué le 6 juin 1944, le Musée du Débarquement raconte en 10 séquences les événements du Jour J, depuis sa préparation jusqu'à son aboutissement et son succès. Grâce à un parcours chronologique complet vous plongez dans l'Histoire du débarquement et découvrez une collection riche en objets, véhicules et matériels. Star du Musée, un authentique bombardier américain B-26 Marauder est exposé dans un hangar spécialement conçu pour lui. Le film, « La Plage de la Victoire » vous fait revivre l'épopée des soldats engagés dans cette bataille décisive, la plus grande opération amphibie de toute L'Histoire militaire. Avec les émouvants témoignages des vétérans, vous prendrez la mesure de leur sacrifice qui a rendu sa liberté à l'Europe.



NOUVEAUTÉ 2018

- > Film « La plage de la Victoire » en 7 langues
- > Application mobile Utah Inside : contenu supplémentaire
- > Exposition temporaire « Un camps de prisonniers allemands à Fourcville 1944-1947 »

HORAIRES

Du 1^{er} octobre au 30 mai

10h00 – 18h00

Du 1^{er} juin au 30 septembre

9h30 – 19h00

Fermeture des caisses une heure avant la fermeture du Musée

Fermeture annuelle du 1^{er} au 25 décembre inclus et du 31 décembre au 1^{er} janvier.

VISITES ET TARIFS

Adultes : 8€

Enfants 6-15 ans : 4€

Temps de visite : 1h30 min.

Groupes adultes (20 pers. min)

Visite libre : 6€

Visite guidée (sur réservation) : 7,50€

Visite guidée complète du site d'Utah Beach (sur réservation) : 10€

Groupes scolaires (20 pers. min)

Visite libre : 3,50€

Visite guidée (sur réservation) : 5€

Visite guidée complète du site d'Utah Beach (sur réservation) : 7,50€

Réservation : reservation@utah-beach.com

Gratuité : Enfants de moins de 6 ans,

Accompagnateurs de Personnes Handicapées...



CONTACTS

Musée du Débarquement Utah Beach

50480 SAINTE-MARIE-DU-MONT

+33 (0)2 33 71 53 35

musee@utah-beach.com

www.utah-beach.com

SAINTE-MÈRE-ÉGLISE

N°14 - B3



Airborne Museum



À travers une muséographie spectaculaire, l'Airborne Museum vous fera vivre le Jour-J aux côtés des parachutistes Américains des 82^e et 101^e Airborne. Découvrez une exceptionnelle collection d'objets historiques, un authentique planeur et un avion C-47 ayant participé aux opérations du Jour-J.

Dans le bâtiment « Opération Neptune » préparez-vous à vivre les parachutages du 6 juin 1944 ! Embarquez de nuit dans un avion C-47 en Angleterre, puis atterrissez sur la place de Sainte-Mère-Eglise au milieu des combats et prenez part aux opérations qui suivirent.

Nouveau à partir du 15 mai 2018 : Revivez le Jour-J de Sainte-Mère-Eglise. Grâce à la tablette HistoPad, immergez-vous à 360° dans l'Histoire de Sainte-Mère-Eglise sous l'Occupation et pendant le Jour-J : sautez avec les paras américains, prenez part aux combats pour défendre la ville, rencontrez des acteurs clé de la bataille, manipulez les armes et matériels des deux camps, et revivez l'émotion de cet événement historique !



Découvrez une exposition inédite du 31 mars au 30 septembre 2018 : « La Guerre secrète, les Services Secrets (SOE, OSS, BCRA) pendant la Seconde Guerre Mondiale »

HORAIRES

De mai à Août : 9h-19h
 Avril et septembre : 9h30-18h30
 Octobre à mars : 10h-18h
 Fermé en décembre et janvier
 sauf vacances scolaires

VISITES ET TARIFS

Individuels

Adulte : 9,90 €
 Enfant (6 à 16 ans) : 6 €

Famille

(2 adultes et 2 enfants payants minimum)
 Adulte : 9 €
 Enfant (6 à 16 ans) : 5 €

Groupe adultes (15 pers. minimum)

Visite libre : 7,40 €
 Visite guidée (à partir de 20 personnes, sur réservation) : 8,50 €

Groupe enfants (15 pers. minimum)

Visite libre : 5 €
 Visite guidée (à partir de 20 personnes, sur réservation) : 6 €



CONTACTS

Airborne Museum

14 rue Eisenhower
 50480 Sainte-Mère-Eglise
 +33 (0)2 33 41 41 35
 infos@airborne-museum.org
 www.airborne-museum.org

SAINT-CÔME-DU-MONT

N°15 - B3



D-DAY experience

Saint-Côme-du Mont / Carentan – le secteur le plus vital du débarquement de Normandie selon le Général Eisenhower.

Les parachutistes américains de la 101^e Airborne sont les premiers à arriver en Normandie. Ils ont pour mission de s'emparer de Carentan dont le contrôle est primordial pour assurer la jonction entre les plages de débarquement : Utah et Omaha.

Au cœur du secteur américain du débarquement, ce patrimoine exclusif est caractérisé par 2 musées : le **D-Day Experience** pour le côté américain et le **Dead Man's Corner**, le côté allemand.

N'apprenez plus l'histoire, vivez là !

Parcours immersif sur le débarquement des troupes aéroportées du Jour J. **D-Day experience** expose le côté américain et le **Dead Man's Corner Museum** (carrefour de l'Homme mort) le côté allemand. Prenez place dans un briefing virtuel 3D avec le Colonel pour prendre part à la mission des opérations du Jour J dans la peau d'un parachutiste. Puis, embarquez à bord d'un véritable **C-47** : une simulation de vol unique au monde. Une « **attraction réaliste** » selon le ressenti des vétérans.



HORAIRES

Ouvert tous les jours - accueil chaleureux
Du 1^{er} octobre au 31 mars : 10h-18h
Du 1^{er} avril au 30 septembre : 9h30-19h
Dernière entrée 1h avant fermeture
Fermeture annuelle les 24-25-31 décembre
et le 1^{er} janvier 2019 (boutique Paratrooper ouverte). Fermés du 7 au 13 janvier 2019.

VISITES ET TARIFS

Adulte : 12€
Enfant (6-17 ans) : 9€
Enfant (- de 6 ans) : gratuit
Tarif famille : (2 adultes + 3 enfants) : 40€
Groupe adultes (10 pers. minimum) : 10€/pers.
Groupe enfants (10 pers. minimum) : 6€/pers.
Visite libre : 1h30
Visite guidée (FR-UK) sur réservation



CONTACTS

D-DAY EXPERIENCE

2, Village de l'Amont
50 500 Saint-Côme-du-Mont,
Carentan les Marais
+33 (0)2 33 23 61 95
Boutique en ligne : www.paratrooper.fr
contact@dday-experience.com
www.dday-experience.com



CATZ/CARENTAN

N°16 - B3



Normandy Victory Museum



Le Normandy Victory Museum vous fera découvrir la bataille des haies en 1944. En traversant ses décors réalistes vous deviendrez acteurs de la visite.

Il vous sera possible de toucher des objets, monter dans un véhicule blindé et découvrir divers simulateurs et expériences de réalité virtuelle.

Le Normandy Victory Museum est également dédié aux femmes durant la guerre, ainsi qu'à l'entraînement du soldat. Sur place un bar restaurant.

Les + : Simulateurs : chars, avions de tir, saut en parachute et hélicoptère. Tours en blindés. Bar restaurant années 40 accessible à tous. Salles de cinéma et de conférence.

HORAIRES

Ouvert tous les jours. Consulter les horaires sur le site internet

VISITES ET TARIFS

Individuels :

Adulte : 9 € / Enfant (7-16 ans) : 6 € / (-7 ans) : gratuit

Groupes : Scolaires 5 € / Adultes 6 € / visite guidée gratuite - chauffeurs, guides, vétérans de la seconde guerre entrée gratuite

> Tour en blindé (10 min.) : 39 € et pour 1 € de plus entrée offerte

> Simulateurs de chars et appareils de la seconde guerre - Simulateur 360° : 25 €

> 1 entrée + 1 tour en blindé + 10 min de simulateur : 50 €
Durée de visite : 1h30



CONTACTS

Normandy Victory Museum

PA. La Fourchette Avenue du Cotentin,
BP 411 Carentan les marais, 50500 CATZ
+33 (0)2 33 71 74 94

www.normandy-victory-museum.com

AZEVILLE

N°17 - B3

Batterie d'Azeville

Pourvue d'un impressionnant complexe souterrain et d'un système défensif complet, la batterie d'Azeville est l'un des objectifs prioritaires des Alliés le 6 juin 1944. Elle tombe le 9 juin, au terme d'intenses combats. Le visiteur est invité à découvrir les camouflages des casemates en maisons normandes en ruines, ainsi qu'un incroyable réseau de souterrains.

Ponctuant le parcours de visite, la construction de la batterie, la vie de la garnison allemande et ses relations avec la population locale sont présentées dans une exposition (F/GB), dans un film avec de nombreux témoignages et un ouvrage en vente en boutique. Ces présentations sont basées sur des recherches historiques et des archives inédites.

HORAIRES

Avril et octobre : 14-18h

Mai et Septembre : 11-18h (sauf le 1^{er} mai)

Juin-Juillet-Aout : 10-19h

Dernière vente de billet 1h avant la fermeture du site.

VISITES ET TARIFS

Adultes : 6,5 €

Enfants de 7 à 13 ans : 3 €

de 14 à 18 ans : 3,5 €

Tarif réduit (Pass patrimoine, étudiants, demandeurs d'emploi, handicapés) : 5 €

> Groupes adultes (à partir de 15 pers.) :

> à partir de 3,50 € par personne

> Groupes scolaires : à partir de 2,50 € par enf.

> Pass famille (2 adultes + 3 enfants) : 19 €

Visite audioguidée du site

(F/Enfants/GB/D/NL/I/E)



CONTACTS

Batterie d'Azeville, La rue, 50310 AZEVILLE

+33 (0)2 33 40 63 05

musee.azeville@manche.fr

patrimoine.manche.fr



Patrimoine et musées de la Manche



CARENTAN

N°18 - B3

Barge d'assaut américaine L.C.V.P. (Higgins Boat)

Malgré leur construction à plus de 20 000 exemplaires, les barges d'assaut LCVP, utilisées par milliers lors du Débarquement en Normandie pour la plus grande opération amphibie de tous les temps, ont aujourd'hui pratiquement disparu. Le LCVP « PA30-4 » est désormais la seule embarcation de ce type en Europe certifiée en navigation et présentée à flot ! Outre sa participation à divers événements nautiques et manifestations commémoratives, le « PA30-4 » est également sollicité pour des animations spécifiques et tournages TV.

HORAIRES

À découvrir au port de Carentan, ponton D (durant la saison estivale)




CONTACTS

+33(0)6 86 88 49 51

eliardh@challengelcvp.com

www.challengelcvp.com



CARENTAN

N°19 - B3

Circuit Historique 1944 Carentan

Le 6 juin 1944, un peu plus de 13 000 parachutistes américains ont été largués sur le secteur, un triangle comprenant Sainte-Mère-Eglise, Utah Beach, Carentan. Une des missions de la 101^e Airborne était de s'emparer de Carentan pour établir la jonction entre les plages de débarquement d'Omaha Beach et d'Utah Beach pour ne former qu'un seul front.

Faites ce circuit à votre rythme, avec votre véhicule personnel, en toute liberté, et laissez-vous guider... À chaque point stratégique, un panneau vous informera sur l'histoire du lieu. Une visite ludique pour toute la famille. Téléchargez l'Application smartphones et tablettes « Kit'M » et pré-téléchargez le contenu du « Circuit Historique 1944 Carentan ». Possibilité de louer une tablette tactile à l'Office de Tourisme avec réservation préalable.

HORAIRES

> Janvier, février, mars, octobre, novembre, décembre : du lundi au vendredi de 9h30 à 12h30 et de 14h à 18h

> Avril, mai, juin, septembre : du lundi au samedi de 9h30 à 12h30 et de 14h à 18h

> Juillet et août : du lundi au samedi de 9h à 18h30 - Le dimanche et jours fériés de 9h30 à 13h30

Fermeture annuelle : 25 décembre et 1^{er} janvier

VISITES ET TARIFS

8 € /appareil (1 appareil pour 2-3 personnes).

250 € de caution/appareil + pièce d'identité

CONTACTS

Office de Tourisme de la Baie du Cotentin
Bureau de Carentan

24, place de la République

50500 CARENTAN

+33 (0)2 33 71 23 50

ot.carentan@ccdbc.fr

www.ot-baieducotentin.fr



ÉCAUSSEVILLE

N°20 - B2

» Hangar à Dirigeables

Un site qui va connaître 3 guerres (14-18, 39-45 et la guerre froide). Base aérostation maritime créée en 1916 pour la chasse au sous-marins allemands et aux mines. Le hangar en béton (150^m de long, 40 de large et 31 m de haut) est aujourd'hui le plus grand au Monde. De 1936 à 1939 se sont des batteries de marines qui s'y installent. Entre 1940 à 1944, les allemands s'y installent. Le 9 juin 1944, après une furieuse bataille menée par Le 8th Infantry US, le hangar est libéré. Base logistique US pour la maintenance des véhicules jusqu'en 1945. Entre 1967 à 1969 (Guerre Froide), le site devient une base pour la construction des ballons pour les essais nucléaires.

À découvrir en 2018 : refonte du musée et une exposition sur l'aviation dans le cotentin.

HORAIRES

> Avril - mai :
mercredi, samedi, dimanche, de 14h à 18h
> Juin : tous les jours de 14h à 18h
(fermeture le vendredi)
> Juillet - août : Tous les jours, de 10h à 18h
> Septembre : tous les jours de 14h à 18h.
(fermeture le vendredi)
Visites hors saison sur rendez-vous

VISITES ET TARIFS

Adultes : 5 €
De 8 à 16 ans : 2 €
Gratuit pour les moins de 8 ans.



CONTACTS

Association des Amis
du Hangar à Dirigeables d'Ecausseville
+33 (0)2 33 08 56 02
contact@aerobase.fr



ÎLE DE TATIHOU

N°21 - B2

» Le fort de Tatihou

Dans l'enceinte du fort Vauban de l'île Tatihou, 30 ouvrages ont été construits par les Allemands durant la seconde guerre mondiale ! Les casemates, les emplacements pour canon de campagne, les tobrouks, les postes pour mitrailleuses, les tranchées, etc. constituent un condensé du Mur de l'Atlantique. Ces ouvrages défensifs s'inscrivent dans l'histoire multiséculaire de l'île Tatihou, superposant en un lieu 350 ans de fortifications littorales.

HORAIRES

• **Haute saison 31/03 > 07/10**
> Horaires de la billetterie : de 9h00 à 12h30 et de 13h15 à 17h30 (17h en avril en semaine)
> Horaires du musée et du fort : de 10h à 18h
• **Basse saison**
> Horaires de la billetterie : de 13h à 16h30
> Horaires du musée et du fort : de 14h00 à 17h00 en semaine et de 14h à 17h30 les week-ends et jours fériés.
• **Week-end des 13/14 octobre**
• **Vacances d'automne**
Du samedi 20 octobre au dimanche 4 novembre
Fermeture annuelle de l'île pendant les vacances de Noël

VISITES ET TARIFS

Aller/retour bateau, accès en visite libre au musée maritime :
Adulte : 10,50 € / Enfant (3 à 11 ans) : 4,50 €
Aller/retour bateau
Adulte € : 8 € / Enfant (3 à 11 ans) : 4 €



CONTACTS

Billetterie Tatihou
quai Vauban, 50550 Saint-Vaast-la-Hougue
+33(0)2 33 54 33 33 / Fax 02 33 23 90 70
tatihou.manche.fr

SAINT-MARCOUF-DE-L'ISLE

N°22 - B3

» Marcouf 44 Poste de commandement

La visite guidée du Poste de Commandement des batteries de Crisbecq vous permettra de découvrir l'histoire du plus important point fortifié allemand situé sur l'ensemble des plages du débarquement, seul à disposer de canons de 210 mm, capables de tirer à plus de 30 kms. Enfermé dans son poste de commandement, le capitaine en charge de ce point d'appui, fort de 400 hommes, a organisé la défense pendant plus de 6 jours. Avec 7 salles réparties sur deux niveaux, il était le seul sur tout Utah Beach à disposer d'un poste d'observation et de tir avec vue directe sur la mer.

Son histoire a inspiré l'une des scènes du film « Le jour le plus long ». Après un an de travaux de restauration, Découvrez un haut site historique dans un environnement qui n'a pratiquement pas changé depuis le débarquement.

HORAIRES

du 15/06 au 10/09 :
du dimanche au jeudi 10h-18h
Du 15/03 au 15/06 et du 20/09 au 15/12 :
samedi et dimanche 11h-17h
Fermé du 15/12 au 13/03.

VISITES ET TARIFS

Adulte : 5€ / Enfants (-16 ans) : gratuit
Groupes (6 pers. min) : 3,50€



CONTACTS

MARCOUF 44 Route de Crisbecq
50310 ST MARCOUF DE L'ISLE
+33 (0)6 76 40 38 51
www.marcouf44.com



SAINT-MARCOUF-DE-L'ISLE

N°23 - B3

› Musée de la Batterie de Crisbecq

Découvrez la plus puissante batterie d'artillerie des plages du débarquement, où a eu lieu le 1^{er} coup de canon à l'aube du 6 juin 1944 ! Un site unique et incontournable qui propose la visite de ses 22 blockhaus, l'intégralité d'une batterie à découvrir ! Sans oublier l'espace immersif pour faire revivre à nos visiteurs une bataille de la batterie ! BATTERIE DE CRISBECQ : là où tout a commencé !

Inclus dans le circuit de visite accès souterrain : poste de commandement anti-aérien L410 A de 5 pièces récemment découvert et réaménagé !

HORAIRES

Avril-Mai-Juin-Septembre-Octobre-Novembre :

tous les jours de 10h-18h

Juillet-août : tous les jours de 10h-19h

Horaires modulables sur demande pour les visites de groupe

Fermeture du 13 novembre au 31 mars inclus

VISITES ET TARIFS

Visite libre uniquement (durée : 1 h environ)

Adultes : 10 € / Étudiants, militaires : 9 €

Enfants (6-14 ans) : 6 € / (- 6 ans) : gratuit

Groupe Enfant : 4,50 € par enfant avec le livret pédagogique (6-12ans)

Visites guidées groupe sur réservation en français.

Groupes toute l'année sur réservation.

Dernière visite 1h avant la fermeture du site



CONTACTS

Musée de la Batterie de Crisbecq

Route de Crisbecq

50310 ST-MARCOUF-DE-L'ISLE

+33 (0)9 82 57 61 92 / +33 (0)6 68 41 09 04

contact@batterie-marcouf.com

www.batterie-marcouf.com

Batterie de Crisbecq



QUINÉVILLE

N°24 - B2

› World War II Museum

Sur 1000 m² d'exposition, partez sur les traces de la vie durant la seconde guerre mondiale, de vraies mises en scènes plongent le visiteur dans l'ambiance de l'époque. Cheminez à travers une rue typique des années 40 entièrement reconstituée avec ses boutiques et maisons d'habitation. De nombreux véhicules et matériels d'époque, blockhaus d'époque intégré à la visite avec vue sur le mur antichar encore présent sur la plage de Quinéville.

Pour la première fois, découvrez la seconde guerre mondiale à l'échelle 1/6^e avec de nombreuses figurines et véhicules. Une visite incontournable à seulement 10 minutes de Sainte-Mère-Église.

HORAIRES

Du 1^{er} avril au 31 août (10h à 19h) et du 1^{er}

septembre au 31 octobre (10h à 18h)

et les vacances de la Toussaint.

Fermeture de la billetterie 1h avant fermeture du site.

VISITES ET TARIFS

Visite libre : Adulte 7 €

Enfant (6-12 ans) 5,50 €

Durée de visite : 1h30



CONTACTS

World War II Museum

18, Avenue de la plage, QUINÉVILLE

+33 (0)2 33 95 95 95

memorial.quineville@wanadoo.fr



Achetez votre Pass' 1 € et bénéficiez de plus de 70 € de réduction

autour de Sainte Mère Eglise, Utah Beach, Carentan dans les musées, activités, découverte nature et sur les produits du terroir et de l'artisanat.

En vente chez les partenaires et les Offices de Tourisme à Carentan et Sainte Mère Eglise

+ d'informations sur www.ot-baieducotentin.fr

Café - Epicerie ancienne

L'ATELIER

Jean-Marie & Sylvie Caillard

Reconstitution d'un café-épicerie des années 1940

Sylvie et Jean-Marie Caillard vous invitent dans leur café-épicerie reconstitué des années 40's. Tous les premiers samedis du mois, ils vous ouvrent leurs portes de 11h à 23h. L'occasion de découvrir, ce lieu avec ses collections, mobiliers, objets années 40's.

Monsieur et Madame CAILLARD
11 rue Jean Truffaut
Carentan
50500 CARENTAN LES MARAIS
Tél. 06 34 03 46 45



SAINTE-MÈRE-ÉGLISE

N°25 - B3

› Musée à ciel ouvert

Venez découvrir les lieux stratégiques du Débarquement grâce à un circuit guidé sur une tablette tactile et smartphone autour de Sainte Mère Eglise et Utah Beach-Sainte Marie du Mont. À bord de votre véhicule, parcourez les 50 km jalonnés de 11 points stratégiques : un commentaire avec images d'archives, vidéos et témoignages vous décrit les événements qui se sont déroulés sur ces sites parfois méconnus.

Une visite ludique pour toute la famille. Appareil en location avec réservation préalable.

Grâce à l'application « Kit' M » Musée à Ciel Ouvert, faites le circuit grâce à une tablette tactile louée à l'Office de Tourisme.

HORAIRES

> Janvier, février, mars, octobre, novembre, décembre : du lundi au vendredi 9h30-12h30 et 13h30-17h. Le samedi des vacances scolaires de février, Toussaint et Noël de 10h-13h et 14h-17h

> Avril, mai, juin, septembre : du lundi au samedi 9h-13h et 14h-18h. Dimanche et jours fériés 9h30-13h30

> Juillet et août : du lundi au samedi de 9h à 18h30. Dimanche et jours fériés 10h-16h

> Fermeture annuelle : 25 décembre et 1^{er} janvier

VISITES ET TARIFS

Tarif individuel : 8 € /appareil (1 appareil pour 2-3 personnes). 250 € de caution/appareil + pièce d'identité



CONTACTS

Office de Tourisme de la Baie du Cotentin

Bureau de Sainte Mère Eglise
6, rue Eisenhower,
50480 SAINTE-MÈRE-ÉGLISE
+33 (0)2 33 21 00 33
ot.sme@ccbdc.fr
www.ot-baieducotentin.fr



ORGLANDES

N°26 - B3

› Cimetière militaire allemand

Situé au nord du village d'Orglandes, ce cimetière compte 10 152 sépultures. Le Volksbund, service d'entretien des sépultures militaires allemandes, commença les travaux architecturaux et paysagistes en 1958. Le cimetière fut inauguré le 20 septembre 1961.

L'une de ses stèles porte les noms de 22 soldats décédés le 25 octobre 1945. Ces démineurs allemands ont péri lors de l'explosion d'une charge de dynamite à Asnières-en-Bessin, près de Bayeux. Leurs ossements n'ayant pu être identifiés individuellement, ils ont été inhumés au bloc 27, dans la rangée 13, tombe 420/421.





Omaha Beach

La Pointe du Hoc



La Pointe du Hoc

Le 2^e bataillon de Rangers est chargé d'escalader les 30 mètres de falaise, de prendre d'assaut la batterie allemande et de détruire les canons.

Sur l'autre plage américaine, la situation est difficile. Les plages d'Omaha sont un véritable piège pour les troupes de la 1^{ère} et de la 29^e division. La première vague d'assaut a été sauvagement éliminée, la seconde découvre une plage jonchée de blessés, de cadavres, de matériels détruits. Enfin, puisant dans leurs dernières ressources, les soldats arrivent à grimper le talus escarpé qui surmonte la plage et faire sauter les barbelés. Vers midi, ils commencent à prendre les Allemands à revers et c'est ainsi que le combat passe à l'avantage des Alliés.

L'assaut sur Omaha a rencontré de nombreuses difficultés et a failli se terminer par un vrai désastre.

Au prix de nombreuses pertes, les Américains ont fini par remporter la partie et s'emparer des villages côtiers.

En même temps, un peu plus à l'ouest, le 2^e bataillon de Rangers est chargé d'escalader les 30 mètres de falaise de la Pointe du Hoc, de prendre d'assaut la batterie allemande et de détruire les canons. En quelques minutes, les meilleurs grimpeurs ont atteint le haut de la falaise. Ils découvrent un véritable champ de ruines causés par les tirs d'obus et de bombes des navires alliés au large, mais plus de pièces d'artillerie de 155 mm qui avaient été retirées par les Allemands quelques temps plus tôt. Vers midi, la Pointe du Hoc est aux mains des Américains.

COLLEVILLE-SUR-MER

N°27 - B3



Overlord Museum Omaha Beach



À deux pas de la Plage du débarquement américain d'Omaha Beach et face au rond-point d'accès du Cimetière américain de Colleville-sur-Mer, Overlord Museum retrace la période du Débarquement allié jusqu'à la libération de Paris. Il s'appuie pour cela sur une collection inédite, retrouvée en grande partie sur le sol normand et constituée pendant plus de 40 ans par un témoin de cette époque et acteur de la reconstruction de la Normandie. Des effets personnels des soldats aux plus gros blindés de l'époque, les 6 armées en présence en Normandie y sont présentées à travers des scènes reconstituées à l'échelle 1.



10 000 pièces uniques, 35 véhicules : les scènes des opérations majeures de la Bataille de Normandie sont reconstituées au plus près du réalisme. Bandes son et jeux de lumières complètent l'immersion pour plonger le visiteur dans l'Histoire. Voir, découvrir, revivre, comprendre, ressentir... Une expérience inoubliable chargée d'émotion.

HORAIRES

Ouvert tous les jours à partir du 10 février 2018
 > Février, mars, octobre, novembre, décembre : 10h-17h30
 > Avril, mai, septembre : 10h-18h30
 > Juin, juillet, août : 9h30-19h
 Fermetures annuelles le 24, 25 et 31 décembre, et du 31 décembre à mi-février 2019

VISITES ET TARIFS

Plein Tarif (adulte à partir de 18 ans) : 7,80 €
 Tarif réduit : 5,70 €
 (Sur présentation d'un justificatif :
 enfants de 10 à 17 ans, étudiants, personnes handicapées, militaires, chômeur)
 Tarif préférentiel : 6,80 €

Tarif Groupe

> Adultes (20 pers) : 5 € par personne
 (une gratuité accordée pour 20 payants)
 > Scolaires secondaires : 4 € par élève
 (un accompagnateur gratuit pour 10 élèves)
 > Scolaires primaires : 3 € par élève
 (un accompagnateur gratuit pour 10 élèves)

Gratuité

Sur présentation d'un justificatif : enfants de moins de 10 ans (en individuel) journalistes, organismes de tourisme, guides-interprètes, employés des musées nationaux et régionaux, personnels des musées de l'Espace Historique, militaires en uniforme, anciens combattants.



CONTACTS

Overlord Museum Omaha Beach
 Lotissement Omaha Center
 14 710 COLLEVILLE-SUR-MER
 +33 (0)2 31 22 00 55
 contact@overlordmuseum.com

CRICQUEVILLE-EN-BESSIN

N°28 - B3



La Pointe du Hoc



La Pointe du Hoc constituait un point stratégique des fortifications allemandes sur la côte normande. La mission de s'en emparer fut confiée au 2^e bataillon de Rangers. Sous les ordres du colonel J. E. Rudder, ces soldats réussirent l'incroyable exploit de parvenir au sommet en quelques minutes seulement, malgré la paroi très glissante, les cordes alourdies par l'eau de mer et le feu nourri des défenseurs. Dans un paysage lunaire, marqué de profonds cratères, le combat féroce qui s'engagea alors fut bien plus meurtrier que l'ascension elle-même. Et une surprise de taille attendait les Rangers : ils découvrirent que de gros madriers de bois avaient été installés dans les encuvements à la place des canons !

Aujourd'hui, le site présente les vestiges de la batterie d'artillerie allemande ainsi que les traces profondes des combats acharnés qui s'y sont déroulés les 6 et 7 juin 1944, coûtant la vie à 135 Rangers.



La Pointe du Hoc est l'un des rares sites offrant un témoignage direct de la violence du Débarquement en Normandie. Profondément meurtri par les combats, le lieu laisse imaginer les conditions extrêmes dans lesquelles les Rangers ont gravi la falaise sous les tirs des soldats allemands embusqués au sommet.

HORAIRES

Accès libre toute l'année
 Accueil Visitor Center :
 du 16 septembre au 14 avril : 9h à 17h
 du 15 avril au 15 septembre : 9h à 18h
 fermeture : 1^{er} janvier et 25 décembre

VISITES ET TARIFS

Le site de la Pointe du Hoc est accessible gratuitement toute l'année.



CONTACTS

Pointe du Hoc
 14450 CRICQUEVILLE-EN-BESSIN
 0033 (0)2 31 51 62 00
 normandy@abmc.gov
 www.abmc.gov



COLLEVILLE-SUR-MER

N°29 - B3

Big Red One Assault Museum

La 1^{ère} division d'infanterie américaine de l'US Army est surnommée The Big Red One (« le gros 1 rouge »), en raison de son insigne, un « 1 » rouge de grande taille. Après l'opération Torch en Afrique du Nord, elle combattit l'Afrika Korps de Rommel, puis prit part au débarquement en Sicile. On la retrouve à Omaha Beach le 6 juin 1944, où elle subit de très lourdes pertes. À la fin de la guerre, en 1945, elle aura perdu plus de 21 000 hommes (blessés et prisonniers inclus), soit près de la moitié de son effectif.

HORAIRES

Ouvert de mars à novembre

> Du 01/03 au 31/05 : 10h-12h / 14h-18h

sauf le mardi

> Du 01/06 au 31/08 : 10h-19h

> Du 01/09 au 30/11 : 10h-12h / 14h-18h
sauf le mardi

VISITES ET TARIFS

Adultes : 5€

Enfants : 3,50€

Visites libres en permanence

Durée moyenne 45 minutes

Langues parlées : français/anglais



CONTACTS

Big Red One Assault Museum

Le Bray

14710 COLLEVILLE-SUR-MER

+33 (0)2 31 21 53 81

bigredoneassaultmuseum@gmail.com

www.bigredonemuseum.com



GÉFOSSÉ-FONTENAY

N°30 - B3

Visite du Blockhaus de Géfosse- Fontenay

Chaque dimanche matin, à 10 h, le guide Luc Le Gleuher propose une visite commentée du blockhaus de Géfosse-Fontenay. Les visiteurs peuvent ainsi découvrir toute l'histoire de cette pièce du Mur de l'Atlantique restée en parfait état. Le prix de la visite est laissé à la discrétion des visiteurs.

HORAIRES

Ce site sur le littoral est visitable tous les dimanches matin à 10h

VISITES

Possibilité de visites sur rendez vous



CONTACTS

Pour tous renseignements

+33 (0)6 74 72 25 15

Départ tous les dimanches matin
au musée station 70 à Osmanville
(à proximité de Géfosse)

GRANDCAMP-MAISY

N°31 - B3

Batterie de Maisy

Construit à partir de 1942, ce site faisait partie d'une zone militarisée de 44 hectares. Complètement oubliée pendant soixante ans, la batterie allemande redécouverte en 2006 couvrait les plages d'Utah et Omaha. Le 9 juin 1944, l'assaut final des 5^e et 2^e Rangers américains se trouva sous son feu nourri pendant cinq longues heures.

2,5 km de tranchées, tunnels et autres constructions souterraines, ainsi que les emplacements de 6 plate-formes d'artillerie de 155 mm sont désormais ouverts à la visite.

HORAIRES

Ouvert tous les jours d'avril à septembre

> Du 01/04 au 31/05 : 10h-16h

> Du 01/06 au 31/08 : 10h-18h

> Jusqu'au 30/09 : 10h-16h

VISITES ET TARIFS

Adulte : 6€

Enfant 6-18 ans : 4€

Groupe adulte (+ de 10 personnes) : 5€

Groupe scolaire : 4€



CONTACTS

Batterie de Maisy

Route des Perruques

14450 GRANDCAMP-MAISY

+44 7411 932197

gary@maisybattery.com

www.maisybattery.com



SAINT-LAURENT-SUR-MER

N°32 - B3

› Maison de la Libération

Les membres de l'association « les Fleurs de la Résistance », passeurs de mémoire, vous accueillent dans la première maison libérée par les Américains au matin du 6 JUIN 44 à Saint Laurent-sur-Mer. Lieu de mémoire et site témoin du jour J dédié aux combattants de la Résistance, à l'opération méconnue TOP SECRÈTE du PLAN SUSSEX / PROUST mission ASCAIN qui a eu lieu dans la nuit du 5 au 6 juin 1944 à OMAHA BEACH, aux quelques parachutistes de la 101 Airborne perdus sur Omaha : « la stèle du souvenir », aux alliés et aux civils de cette époque.

HORAIRES

Du 1^{er} mai au 30 septembre : 17h-19h

VISITES ET TARIFS

- > Visite libre tous les mercredis après-midi 14h-18h30 et sur RDV
- > Visite guidée (1 heure) tous les jours à 18h30
- > En attendant la veillée (sur RDV) 19h45-20h45 : pâtisserie l'omelette du Père « O LARD » !
- > La veillée d'Omaha (sur rdv) 20h45-21h45 : projection photographique seule / 21h15-23h30 visite, témoignage, projection
- > Immersion totale Année 40 : passez une nuit dans une chambre ou tente d'époque !
- > Tarifs Faire un don à votre appréciation au profit de l'association « les fleurs de la Résistance »



CONTACTS

Maison de la Libération
27 rue du val
14710 SAINT-LAURENT-SUR-MER
Omaha Beach
+33 (0)6 87 40 35 63
sebastien.olard@wanadoo.fr
www.maisondelaliberation.fr

SAINT-LAURENT-SUR-MER

N°33 - B3

› Musée Mémorial d'Omaha Beach

Sur le site même d'Omaha Beach, d'une superficie de 1200 m² le musée présente une importante collection d'uniformes, d'objets personnels, d'armes et de véhicules, péniche de débarquement, barrière belge, canon long Tom de 155 mm, un char etc... De nombreuses scènes, une riche documentation photographique vous plongent au cœur de l'histoire du Débarquement. En fin de visite un film de 25' accompagné de témoignages de vétérans Américains, vous expliquent clairement le Débarquement sur Omaha et la Pointe du Hoc. Musée adapté aux enfants.

Dans le hall du musée une nouvelle boutique est à la disposition de tous.

HORAIRES

Ouvert tous les jours

Du 15 février au 28 février : 10h-18h

Mars : 10h-18h

Avril/Mai : 9h30-18h30

Juin : 9h30-19h

Juillet/Août : 9h30-19h30

Septembre : 9h30-18h30

Octobre/Novembre : 9h30-18h

Dernière entrée 1 heure avant fermeture

VISITES ET TARIFS

Adulte plein tarif : 6.90 €

Etudiant : 5.50 € (16-25 ans)

Enfant : 3.90 € (7-15 ans)

Groupe adulte : 4.50 €

Groupe étudiant : 3.70 €

Groupe scolaire : 2.90 €

Durée de la visite libre : 1 h



CONTACTS

Musée Mémorial d'Omaha Beach

Avenue de la Libération

14710 SAINT-LAURENT-SUR-MER

+33 (0)2 31 21 97 44

musee-memorial-omaha@wanadoo.fr

www.musee-memorial-omaha.com



VIERVILLE-SUR-MER

N°34 - B3

➤ Musée D-Day Omaha

Le musée D-Day Omaha est avant tout l'œuvre d'un passionné, Michel Brissard. Après des années de recherches, il décide d'exposer sa collection pour en faire profiter le plus grand nombre et ainsi rendre hommage aux soldats disparus lors de la Bataille de Normandie. Situé dans un bâtiment d'époque (hôpital américain ayant servi pendant le Débarquement), le musée abrite une collection privée. Celle-ci est composée de pièces rares (une machine Enigma, barges du Débarquement, matériel allemand...) restées à l'état brut et qui témoignent de l'évolution technologique en temps de guerre.

HORAIRES

Ouvert tous les jours d'avril à septembre

> Du 1^{er} avril au 30 mai et du 1^{er} septembre au 30 septembre : 10h30-18h

> Du 1^{er} juin au 31 août : 10h-19h

VISITES ET TARIFS

Adulte : 6€

Étudiant, lycéen : 5€

Enfant : (8 à 15 ans) : 3,50€

Groupe adultes : à partir de 8 personnes 4€/pers

Durée de la visite libre : 30/45 min

Gratuit pour les enfants de - 8 ans (accompagné d'un adulte payant), vétérans 39-45



CONTACTS

Musée D-DAY Omaha

Route de Grandcamp, 14710 Vierville-sur-Mer

+33 (0)2 31 21 71 80

d.dayomaha@orange.fr

contact@museeddayah.fr

LA CAMBE

N°35 - B3



Cimetière militaire allemand de La Cambe

D'une superficie de 7,5 hectares, ce lieu est l'un des six cimetières militaires allemands de la Seconde Guerre mondiale en Normandie. L'usage de ce terrain appartenant à l'État français a été concédé à perpétuité par le gouvernement français à son homologue allemand. Ici reposent près de 21 222 soldats allemands ayant perdu la vie en Normandie. Une exposition permanente rappelle les souffrances qu'entraînent les guerres et tend à promouvoir la paix.

Une chapelle-mémorial se trouve également à l'entrée. Enfin, 1 120 érables *Acer globosum*, plantés dans le Jardin de la Paix en face du cimetière et en bordure de la route d'accès, sont autant de symboles de paix.

Les cimetières militaires allemands sont entretenus et gérés par le Volksbund Deutsche Kriegsgräberfürsorge e.V. (Service pour l'Entretien des Sépultures Militaires Allemandes), une association privée à but non lucratif de droit allemand dont le siège est situé à Kassel (Allemagne).

HORAIRES

Ouvert tous les jours

> Hiver (31 octobre à fin mars):

de 8h30 à 17h

> Été (du 1^{er} avril à fin octobre):

de 8h à 19h

> les samedis et dimanche ouverture à 9h, fermeture à 17h ou 19h selon la saison

CONTACTS

Cimetière militaire allemand

14230 LA CAMBE

+33 (0)2 31 22 70 76

marie-annick.wieder@volksbund.de

www.volksbund.de

COLLEVILLE-SUR-MER

N°36 - B3



Normandy American Cemetery et Visitor Center



Situé juste au-dessus de la plage d'Omaha Beach, à Colleville-sur-Mer, le Normandy American Cemetery fut inauguré en 1956. Il honore les soldats américains morts pendant la Bataille de Normandie, et compte parmi les 26 sites funéraires permanents des Etats-Unis en terre étrangère. Incontournable, il rassemble les pierres tombales parfaitement alignées de 9 387 soldats tombés au combat. Un Jardin des Disparus où demeurent gravés les noms de 1557 soldats, une chapelle, un mémorial, ainsi que le Visitor Center, inauguré le 6 juin 2007, complètent cet ensemble émouvant qui rend hommage aux valeurs de nos libérateurs. Le Visitor Center replace l'Opération Overlord dans son contexte historique et met en lumière la compétence, le courage et l'esprit de sacrifice des combattants de la Seconde Guerre mondiale.

Ce lieu est un lieu de mémoire, il sera donc demandé aux visiteurs d'adopter un comportement adapté, à la fois silencieux et respectueux.

HORAIRES

Accès libre toute l'année

Du 16 septembre au 14 avril : 9h à 17h

Du 15 avril au 15 septembre : 9h à 18h

Fermeture : 1^{er} janvier et 25 décembre

Dernière admission 15 minutes avant la fermeture.

VISITES ET TARIFS

Visite libre et gratuite



CONTACTS

Normandy American Cemetery

14710 Colleville-sur-Mer

+33 (0)2 31 51 62 00

normandy@abmc.gov

www.abmc.gov





Gold Beach

Arromanches

Arromanches

En 100 jours, 220 000 soldats, 530 000 tonnes de ravitaillement et 39 000 véhicules débarquent à «Port Winston»

La 50^e division britannique, débarquée à Gold, est rapidement aux portes de Bayeux et s'en empare le 7 juin au matin. Son objectif est aussi d'enlever la commune d'Arromanches en prévision de l'installation du futur port artificiel (Mulberry) et de faire la jonction avec les troupes canadiennes débarquées à Juno. Mission qui sera accomplie le 6 au soir.

Le principe des Mulberries, ports artificiels, était de pouvoir très vite décharger véhicules et approvisionnements grâce à des quais de déchargement protégés par une rade de caissons de béton, en attendant que les ports maritimes continentaux soient conquis. En 100 jours, 220 000 soldats, 530 000 tonnes de ravitaillement et 39 000 véhicules débarquent à «Port Winston». En effet, il était important que les troupes alliées bénéficient de l'ensemble de leurs moyens de combat pour faire face à une contre-attaque allemande.



ARROMANCHES

N°37 - C3



Cinéma circulaire Arromanches 360



« Les 100 jours de Normandie »

Situé sur les hauteurs d'Arromanches, le cinéma circulaire Arromanches 360 domine les vestiges du port artificiel construit par les Alliés.

Unique en France, ce film plonge les spectateurs au cœur de la Bataille de Normandie : sur neuf écrans, des images d'archives inédites retracent cent jours de terribles combats.

Ce film est un hommage aux combattants de toutes les nations et aux 20 000 civils tués pendant cette bataille qui a suscité tant d'espoir.



« Les 100 jours de Normandie » : un film bouleversant pour un voyage au cœur du Jour J. Ce film de 19 minutes raconte les 100 jours de la Bataille de Normandie qui ont permis de libérer rapidement la France en épuisant l'armée allemande jusqu'à l'écrasement de cette dernière à la poche de Falaise. Il évoque également les souffrances terribles des civils bas-normands, dont les villes et villages ont été écrasés de bombes par les Alliés.

HORAIRES

Fermeture annuelle : Du 7 au 29/01/2018 inclus
 > 2/01 au 6/01 et 30/01 au 06/04 : 10h - 17h
 > 07/04 au 30/04 : 10h - 17h30
 > 01/05 au 01/09 : 9h30 - 18h
 > 02/09 au 30/09 : 10h - 18h
 > 01/10 au 31/12 : 10h - 17h (Fermé les lundis de novembre et décembre excepté les 24 et 31 décembre).
 Séance toutes les demi-heures, à l'heure et à 30 de chaque heure.
 Fermé le 25 décembre et le 1^{er} janvier.

VISITES ET TARIFS

Tarif plein : 6 €
 Tarif réduit : 5,50 €
 Groupe adultes (20 pers. min) : 5 €
 Groupe enfants secondaire (15 enf. min) : 3,50 €
 Groupe enfants primaire (15 enf. min) : 2 €
Gratuit : -10 ans en individuels et vétérans



CONTACTS

Arromanches 360
 Chemin du calvaire
 14117 Arromanches-les-bains
 +33 (0)2 31 06 06 45
 resa@arromanches360.com
 www.arromanches360.fr

ARROMANCHES

N°38 - C3



Musée du Débarquement



Le 8 juin 1944, deux jours après la libération d'Arromanches, les premiers caissons Phoenix sont immergés au large pour former une digue. Moins d'une semaine plus tard, les déchargements peuvent commencer. En 100 jours, 220 000 soldats, 530 000 tonnes de ravitaillement et 39 000 véhicules débarquent de « Port Winston ».

Édifié sur le site même du port artificiel britannique dont on aperçoit encore les vestiges à quelques mètres du rivage, le musée relate l'histoire de l'incroyable défi que fut la construction et l'exploitation de ce port, clé de la victoire des Alliés en Normandie. Outre la présentation de son fonctionnement, une collection de quelque 2 000 objets participe à l'évocation et à l'hommage rendu aux soldats des nations ayant pris part au Débarquement.



Un alignement de trente mètres linéaires de maquettes, un diorama et un film d'archives viennent souligner l'ampleur de l'exploit logistique et stratégique réalisé par les Alliés. Les vestiges du Port Winston, visibles depuis le musée, témoignent de l'envergure exceptionnelle de cette opération.

- Brochures explicatives gratuites disponibles en 18 langues.
- Diorama posé en 6 langues.
- Film d'archives en 9 langues.
- Animation 3D commentée.

HORAIRES

- > Février, novembre : 10h à 12h30 - 13h30 à 17h
- > Mars, octobre : 9h30 à 12h30 - 13h30 à 17h30
- > Avril : 9h à 12h30 - 13h30 à 18h
- > Mai, juin, juillet, août : 9h à 19h
- > Septembre : 9h à 18h
- > Du 1^{er} au 23 décembre et du 26 au 30 décembre : 10h à 12.30 - 13.30 à 17h
- > Fermeture : janvier

VISITES ET TARIFS

Visite libre (durée : 1 h 15)

- Adultes : 8€
- Étudiants/enfants : 5,90€
- Groupes adultes : 6,50€
- Groupes scolaires et étudiants : 4€
- Gratuité : Vétérans, enfants (- 6 ans)...**

Visite guidée (durée : 1 h 15) sans supplément [FR]

Visite guidée sur réservation sans supplément pour les groupes [GB/D]

Sur réservation auprès de M^{me} Isabelle MARIE



CONTACTS

Musée du Débarquement

Place du 6 Juin
14117 ARROMANCHES-LES-BAINS
+33 (0)2 31 22 34 31
info@musee-arromanches.fr
www.musee-arromanches.fr

LONGUES-SUR-MER

N°39 - C3



Batterie allemande de Longues-sur-Mer



La batterie allemande de Longues-sur-Mer offre un panorama exceptionnel sur les Plages du Débarquement. Seule batterie côtière classée Monument Historique, elle comprend notamment un poste de commandement de tir et quatre casemates en béton armé abritant chacune une pièce d'artillerie de 150 mm de longue portée. Située entre les secteurs de Gold Beach et d'Omaha Beach, au sommet d'une falaise dominant la Manche, elle joua un rôle stratégique lors du Débarquement des forces alliées le 6 juin 1944. Soumises à d'intenses bombardements aériens puis navals l'empêchant d'entrer pleinement en action le jour J, elle fut prise dès le 7 juin par les troupes britanniques.



La batterie de Longues-sur-Mer est aujourd'hui la seule qui soit encore équipée de ses canons d'époque. Cet excellent état de conservation et son site aménagé en font un lieu de visite incontournable.

HORAIRES

Accès libre toute l'année.

Visites guidées :

- Tous les week-ends du samedi 31 mars jusqu'au dimanche 8 Juillet 2018 et du samedi 1^{er} septembre jusqu'au dimanche 4 novembre 2018
- Tous les jours du lundi 9 juillet au dimanche 2 septembre 2018

Horaires des visites guidées :

En Français à 11h40>12h55 / 14h15>15h30 / 17h05>18h20
En Anglais à 10h15>11h30 / 15h40>16h55

VISITES ET TARIFS

Adulte : 5 €

Enfant (11/17 ans) : 3 €

Gratuité : enfant de - 10 ans



CONTACTS

Office de tourisme de Bayeux Intercom

Bureau de Longues sur Mer

Site de la Batterie

14400 Bayeux

+33 (0)2 31 21 46 87

longues@bayeux-tourism.com

www.bayeux-bessin-tourisme.com





APPLICATION Arromanches 1944 en réalité augmentée



Du Port artificiel
d'Arromanches
à Juno Beach

Disponible gratuitement sur



COMMES - PORT-EN-BESSIN

N°40 - B3

› Musée des épaves sous-marines

Pendant vingt-cinq ans, Jacques Lemonchois a inlassablement exploré les fonds sous-marins au large des Plages du Débarquement pour retrouver les vestiges des grands navires de guerre coulés autour du 6 juin 1944. Le musée conserve ces objets dans leur état de découverte, mais propose aussi une présentation des engins de guerre (chars d'assaut, torpilles, mines, canons, pièces mécaniques).

HORAIRES

Ouvertures :
Week-end pour les mois de mai et octobre
Juin à septembre, tous les jours de 10h à 19h

VISITES ET TARIFS

Adultes : 7€
Enfants (7 à 16 ans) : 4€



CONTACTS

Musée des épaves sous-marines du Débarquement

Route de Bayeux - BP 9
14520 COMMES - PORT EN BESSIN
+33 (0)2 31 21 17 06
museedesepaves@orange.fr



VER-SUR-MER

N°41 - C3

➤ Musée America Gold Beach

L'espace America relate la 1^{ère} liaison aéro postale USA-France, le 1^{er} juillet 1927 et la conquête de l'Atlantique Nord par les pionniers de l'aviation au XX^e siècle. La partie Gold Beach est consacrée à l'histoire du Débarquement, depuis sa préparation jusqu'à l'assaut victorieux de la 50^e Division d'Infanterie le 6 juin 1944. Elle rend hommage aux soldats qui ont permis d'atteindre cet objectif ainsi qu'à la Royal Navy et la Royal Airforce.

Nouveauté :

Le musée propose le film original «America» tourné par Gaumont en 1927 que les visiteurs peuvent visionner (F, GB et D) grâce à un QRCode. Durée 5^m - en N&B.

HORAIRES

Période d'ouverture 1/04 au 31/10.

Horaires d'ouverture susceptibles de changer, merci de consulter notre site internet : www.goldbeachmusee.fr

VISITES ET TARIFS

Adulte : 4,50 €

Enfant : 2 €

Gratuit : vétérans et guides

Visite libre : 40 minutes

Visite guidée : 1h15



CONTACTS

Musée America Gold Beach

2 place Amiral Byrd, 14114 VER-SUR-MER

+33 (0)2 31 22 58 58

america.goldbeach@sfr.fr

RYES - BAZENVILLE

N°42 - C3

➤ Ryes War Cemetery Cimetière du Commonwealth

Situé en bordure de la D87 à l'est de Bayeux, le cimetière militaire de Ryes, Bazenville abrite plus de 600 sépultures du Commonwealth. Les premières d'entre elles y furent installées deux jours seulement après le Débarquement des Alliés à Arromanches.



La Commonwealth War Graves Commission (CWGC) est en charge de la commémoration de près de 1 700 000 membres des forces militaires du Commonwealth qui donnèrent leur vie lors des deux guerres mondiales. Les sépultures et mémoriaux érigés pour ces hommes et femmes venant de toutes les régions du Commonwealth, croyants et non-croyants, sont répartis dans 153 pays du monde entier.

Les informations à propos des commémorations ou de la localisation de sépultures particulières sont disponibles auprès de nos bureaux (voir ci-dessous) ou via le site internet de la Commission à l'adresse www.cwgc.org, qui comporte une base de données consultable en ligne.

HORAIRES

Les cimetières de la Commission sont ouverts librement au public tout au long de l'année. Pour des événements commémoratifs et demandes de particulières, merci de nous consulter.

CONTACTS

Commonwealth War Graves Commission
Western Europe Area

5-7 Rue Angèle Richard CS 10109

62217 Beaurains France

+33 (0) 3 21 21 77 00

contact.wea@cwgc.org

www.cwgc.org



Courseulles-sur-Mer

Douvres

Parmi les cinq zones de débarquement, c'est sur ce secteur que la pénétration alliée est la plus profonde au soir du Jour J

Juno Beach

Courseulles-sur-Mer

Débarquement de la 3^e division canadienne de Graye à Saint-Aubin. Les Canadiens doivent s'emparer des défenses côtières du secteur de Courseulles-Bernières, puis s'enfoncer dans l'arrière-pays pour faire la jonction avec les troupes britanniques de Gold et de Sword. Après des pertes sévères sur les plages – les forces canadiennes subirent 50% de pertes lors de la première heure

d'assaut – la 3^e division libère son secteur côtier et encercle le camp radar de Douvres-la-Délivrande. Sans plus attendre, elle s'empare des villages de l'intérieur : Revières, Saint-Croix, Bény. Parmi les cinq zones de débarquement, c'est sur ce secteur que la pénétration alliée est la plus profonde au soir du Jour J. Durant un mois, les Canadiens batailleront pour enlever à l'ennemi la RN13, Carpiquet et Caen.



COURSEULLES-SUR-MER

N°43 - C3



Centre Juno Beach



Sur la plage où les Canadiens ont débarqué en juin 1944 aux côtés des autres forces alliées, le Centre Juno Beach présente le rôle joué par le Canada pendant la Seconde Guerre mondiale, notamment en Normandie. Après un court-métrage introductif, les visiteurs sont invités à découvrir cette histoire à travers cinq salles d'exposition permanente s'appuyant sur des textes, photos, témoignages audiovisuels et sonores, multimédia, cartes et objets, ainsi qu'un film de douze minutes, « Dans leur pas », une immersion dans le vécu des Canadiens le Jour J et pendant la Bataille de Normandie.



En plus de son parcours permanent, le Centre Juno Beach, seul musée canadien sur les Plages du Débarquement, propose un parcours jeune public et des animations pour les groupes scolaires. Il est également possible de suivre, en compagnie d'un jeune guide canadien, une visite commentée du Parc Juno et de ses vestiges du Mur de l'Atlantique, dont les bunkers situés face au musée.

Nouveauté 2018 :

Web app « Les puzzles à histoires » pour une visite en famille de l'exposition temporaire « De Vimy à Juno ».

**HORAIRES**

Février, novembre, décembre : 10h à 17h
Mars et octobre : 10h à 18h
Avril à septembre : 9h30 à 19h
Fermeture en janvier et le 25 décembre.

VISITES ET TARIFS**Visite libre (durée : 1 h 30 recommandée)**

Adultes : 7€
Etudiants, enfants (+8 ans) : 5,50€
Groupes adultes : 5,50€
Groupes scolaires : 4€
Forfait famille : 21€

Visite libre du Centre Juno Beach + visite guidée du Parc Juno (durée : 45 minutes)

Adultes : 11€
Enfants (+8 ans) : 9€
Groupes adultes : 9€
Groupes scolaires : 5,50€
Forfait famille : 33€

Gratuité : anciens combattants et veuves de la 2^{de} Guerre mondiale, enfants (-8 ans)

Animations pédagogiques pour 1,50€ supp. uniquement pour les groupes scolaires de 8 à 18 ans (durée : 45 minutes)

Tous les jours, sur réservation
Salle de pique-nique sur réservation

**CONTACTS****Centre Juno Beach**

Voie des Français Libres – BP 104
14470 Courseulles-sur-Mer
+33 (0)2 31 37 32 17

contact@junobeach.org - www.junobeach.org

BÉNY-SUR-MER - REVIERS

N°44 - C3

Le cimetière militaire canadien de Béný-sur-Mer est situé près du village de Reviers, à 18 kilomètres à

➤ Béný-sur-mer Canadian War Cemetery

Cimetière du **Commonwealth**

l'est de Bayeux, sur la D35. Plus de 2 000 hommes y sont enterrés. Un grand nombre d'entre eux appart-

naient à la 3^{de} Canadian Division, qui a grandement participé au Débarquement et à la marche sur Caen.

Sword Beach

Pegasus Bridge

Pegasus Bridge

Les hommes du Major Howard atteignent leur objectif et le pont de Bénouville devient « Pegasus Bridge »

Le 5 juin, un peu avant 23 heures, des planeurs britanniques sont lancés vers le pont de Bénouville. En quelques minutes, les hommes du Major Howard atteignent leur objectif et le pont de Bénouville devient « Pegasus Bridge ». Le pont de Ranville, un peu plus à l'est, est lui aussi pris d'assaut. En même temps, les parachutistes de la 6^e Airborne sautent pour s'emparer de la batterie de Merville.

Le débarquement des hommes par la mer a lieu devant Hermanville et Colleville. De là, les commandos, dont les 177 bérets verts français du n°4 Commando, ont ordre de prendre Ouistreham à revers. Ensuite, ils avancent vers les ponts de Ranville et Bénouville afin de prêter main-forte aux parachutistes.

Le 6 juin après-midi, Hitler donne l'ordre de faire déplacer plusieurs divisions blindées vers la Normandie. Toutefois il sera trop tard, « les dés sont jetés ».

Le 6 juin, à minuit, plus de 150 000 soldats alliés sont en Normandie dont 23 000 parachutistes et 20 000 véhicules de tous gabarits. 12 000 hommes ont été tués, blessés ou faits prisonniers.



RANVILLE

N°45 - C3



Mémorial Pegasus



Situé à l'est des Plages du Débarquement, le Mémorial Pegasus présente les différentes missions que la 6^e Division aéroportée britannique devait accomplir dans la nuit du 5 au 6 juin 1944. Ces soldats furent les premiers à poser pied sur le sol de Normandie pour l'opération Overlord. Un de leurs exploits fut la prise du pont de Bénouville, plus connu sous le nom de Pegasus Bridge. Assurée par des guides professionnels, la visite du Mémorial Pegasus fait revivre l'aube du 6 juin.

La collection d'objets présentée par le musée provient pour une très grande part de dons de vétérans britanniques.

HORAIRES

> du 01/02/2018 au 31/03/2018 :

tous les jours de 10h à 17h

> du 01/04/2018 au 30/09/2018 :

tous les jours de 9h30 à 18h30

> du 01/10/2018 au 15/12/2018 :

tous les jours de 10h à 17h

Fermé du 16 décembre 2018 au 31 janvier 2019

VISITES ET TARIFS

Adulte : 8€

Enfant et étudiant : 5€

Groupes Adultes : 5,50€

Groupes Scolaires : 4,50€



CONTACTS

Mémorial Pegasus

Avenue du Major Howard

14860 RANVILLE

+33 (0)2 31 78 19 44

info@memorial-pegasus.org

www.memorial-pegasus.org



MERVILLE-FRANCEVILLE

N°46 - C3



Musée de la Batterie de Merville



Objectif prioritaire du Jour J, la Batterie de Merville, redoutable fortification de l'armée de terre allemande située à l'est entre Ouistreham et Cabourg est un des sites les plus emblématiques du Débarquement. Bombardée à plusieurs reprises sans résultat, elle a été neutralisée dans la nuit du 5 au 6 juin par le 9^e bataillon de parachutistes britanniques au terme d'un assaut meurtrier.

Sur ce site historique, un parcours pédagogique et une exposition temporaire vous invitent à découvrir l'histoire de la Batterie.

Venez vivre une expérience unique en «immersion globale». Sons, fumées, lumières, et odeurs vous plongeront pour quelques minutes dans l'enfer que furent le bombardement et la neutralisation de la Batterie de Merville.

Venez découvrir la grande histoire du Dakota « The SNAFU Special » seul C47 classé au patrimoine des Monuments Historiques.

HORAIRES

> Du 15 mars au 30 septembre de 9h30 à 18h30
> Du 1^{er} octobre au 15 novembre de 10h à 17h
Fermeture annuelle du 16 novembre au 14 mars

VISITES ET TARIFS

Adulte : 6,50 €

Enfant : 3,50 €

Ticket réduction : 5,50 €

(étudiant, militaire, handicapé, ancien combattant, demandeur d'emploi)

Groupe adulte : 5 €

Groupe scolaire : 3 €



CONTACTS

Musée de la Batterie de Merville

Place du 9^e Bataillon

14810 MERVILLE FRANCEVILLE

+33 (0)2 31 91 47 53

musee@batterie-merville.com

www.batterie-merville.com



COLLEVILLE-MONTGOMERY

N°47 - C3

› Site Hillman

Ce site allemand de la Seconde Guerre mondiale était le poste de commandement des défenses côtières du 736^e Régiment de grenadiers de la 716^e Division d'infanterie allemande. Vingt blockhaus, dont dix sont ouverts à la visite, sont répartis sur un site de 24 hectares.

HORAIRES

Juillet, Août et Septembre :

le mardi visite guidée à 15h

Juillet et Août : lundi, mardi, mercredi, jeudi, vendredi et samedi ouverture du Mémorial et de son musée 10-12h 14h30-18h30

Toute l'année sur demande pour les groupes

VISITES ET TARIFS

Gratuit mais nous acceptons les dons

Visites guidées juillet-août et septembre

le mardi à 15h



CONTACTS

Site Hillman

Mairie de Colleville-Montgomery

14880 COLLEVILLE-MONTGOMERY

+33 (0)2 31 97 12 61

suffolk@amis-du-suffolk-rgt.com

www.amis-du-suffolk-rgt.com



DOUVRES-LA-DÉLIVRANDE

N°48 - C3

› Musée Radar 1944

Découvrez la vie des soldats allemands dans les bunkers durant l'occupation en Normandie. Unique site radar des plages du Débarquement, le musée Radar 1944 est installé dans l'ancienne station de détection allemande. Deux bunkers d'époque réaménagés vous font découvrir le Mur de l'Atlantique, l'histoire du radar et le quotidien des soldats allemands.

HORAIRES

Ouvert du 26 mai au 16 septembre 2018 :

10h-18h, fermeture de la billetterie à 17h15

Fermé les lundis.

VISITES ET TARIFS

Visite libre de 45 mn environ.

Plein tarif : 5,50 €

Tarif réduit : 5 €

Tarif groupe adultes : 4,50 €

Tarif groupe scolaires : 3,10 €

Gratuité : enfants de - de 10 ans



CONTACTS

Musée Radar 1944

Route de Basly

14440 DOUVRES-LA-DÉLIVRANDE

+33 (0)2 31 06 06 45

resa@memorial-radar.fr

www.musee-radar.fr



OUISTREHAM

N°49 - C3

➤ Musée N°4 Commando

Le musée créé par des Vétérans britanniques et français et leurs familles retrace l'histoire des combattants français qui, grâce à la ténacité du commandant Philippe Kieffer, ont pu rejoindre les commandos britanniques et participer à plusieurs missions à leurs côtés. Il relate en particulier leur entraînement au camp d'Achnacarry en Écosse et leur participation au Débarquement à Colleville sur Orne pendant la libération de Ouistreham et la Bataille de Normandie. Tous les objets présentés sont authentiques, équipements et uniformes provenant pour la plupart de dons effectués par les familles des Vétérans.

Outre la visite, une vidéo de 28 minutes composée de documents et de films d'époque montre le commando au camp d'Achnacarry et pendant le Débarquement.

HORAIRES

Ouverture du musée tous les jours du 31 mars 2018 au 15 octobre 2018. inclus, de 10h30 à 13h et de 13h30 à 18h30

VISITES ET TARIFS

Visites libres, durée : 1 h (FR/GB)

Adultes : 5€

Étudiants, enfants : 3€

Groupes adultes : 4€

Groupes scolaires : 3€

Gratuité : Vétérans 2^{nde} Guerre Mondiale, enfants (-10 ans).



CONTACTS

Musée N° 4 Commando

Place Alfred Thomas (Face au Casino)

14150 OUISTREHAM

+33 (0)2 31 96 63 10

info@musee-4commando.org

www.musee-4commando.org

OUISTREHAM

N°50 - C3

➤ Musée du Mur de l'Atlantique Le Bunker

Le musée du Mur de l'Atlantique se trouve à l'intérieur de l'ancien quartier général allemand qui commandait les batteries de l'estuaire de l'Orne. Toutes les salles intérieures du Grand Bunker ont été reconstituées dans leurs moindres détails : salle des machines, salle des filtres, casemate de flanquement, chambrée, pharmacie, infirmerie, armurerie, dépôt de munitions, salle de transmissions radio, standard téléphonique, poste d'observation...

Une exposition évoque également la construction du Mur de l'Atlantique, le plus grand chantier du XX^e siècle, qui mobilisa, trois ans durant, plus de deux millions d'ouvriers.

HORAIRES

Ouvert tous les jours du 07/02 au 05/01 : 10h-18h et du 01/04 au 30/09 : 9h-19h

VISITES ET TARIFS

Adulte : 7,90 €

Enfant : 5,90 € (6-12 ans)



CONTACTS

Musée du Mur de l'Atlantique Le Bunker

106 avenue du 6 juin

14150 OUISTREHAM

+33 (0)2 31 97 28 69

musee-grandbunker@sfr.fr

www.musee-grand-bunker.com





APPLICATION Soldat Léon Ouistreham 1944



Vivez l'expérience immersive du Soldat Léon: à l'aide de votre tablette ou smartphone, retrouvez-vous au coeur des événements du 6 juin 1944. Léon Gautier, l'un des 177 Français du Commandant Kieffer, qui débarqua ce matin-là, vous accompagne dans cette mission: la prise du casino de Ouistreham comme si vous y étiez...

Disponible gratuitement sur



DOUVRES-LA-DÉLIVRANDE

N°51 - C3

› La Délivrande
War Cemetery
Cimetière du **Commonwealth**

Situé au nord de Caen sur la D7, le cimetière militaire de Douvres-La Délivrande est le dernier lieu de repos de près de 1 000 victimes de guerre. Les sépultures de ce cimetière datent du D-Day et du débarquement de Sword Beach, particulièrement dans les secteurs Oboe et Peter. D'autres y furent amenées plus tard, en provenance des champs de batailles situés entre la côte et Caen.

HERMANVILLE-SUR-MER

N°52 - C3

› Hermanville
War Cemetery
Cimetière du **Commonwealth**

Avec plus de 1 000 sépultures, le cimetière militaire d'Hermanville-sur-Mer se trouve au nord de Caen, sur la D60. Le village tout proche de Hermanville-sur-Mer est voisin de Sword Beach et fut occupé le 6 juin par des hommes du 1st Battalion South Lancashire Regiment. Plus tard ce jour-là, le Shropshire Light Infantry, soutenu par les forces blindées du Staffordshire Yeomanry parvint à atteindre et à tenir Biéville-Beuville, à quatre kilomètres au sud de Hermanville-sur-Mer. De nombreux hommes enterrés dans ce cimetière furent tués ce jour-là ou lors de la poussée sur Caen.

RANVILLE

N°53 - C3

› Ranville
War Cemetery
Cimetière du **Commonwealth**

Le nom de Ranville est lié à jamais à la 6th Airborne Division, qui prit le pont du canal de Caen dans les premières heures du Jour J. Près de 2 300 militaires du Commonwealth sont inhumés dans le cimetière militaire de Ranville et le cimetière de l'église voisin. L'accès le plus simple à ces deux sites se fait par la D513 en sortant de Caen, et à gauche vers Hérouvillette. Le cimetière se situe à un kilomètre après la sortie de Ranville, rue des Airbornes. Le célèbre Pegasus Bridge, ainsi que son musée, se situent à l'ouest du village.



Bayeux

Les Britanniques pénètrent sans difficulté dans Bayeux dès le 7 juin au matin

Bayeux

Première ville libérée de France continentale

Le Général de Gaulle, le 6 juin dans l'après-midi :
« La bataille suprême est engagée. Bien entendu, c'est la Bataille de France et c'est la Bataille de la France ! Pour les fils de France, où qu'ils soient, quels qu'ils soient, le devoir simple et sacré est de combattre l'ennemi par tous les moyens dont ils disposent. »

... « Avec nos courageux alliés et nos frères d'armes de tous les fronts, vous allez briser la machine de guerre allemande, balayer la tyrannie sur les peuples opprimés d'Europe et assurer la sécurité pour tous dans le monde entier... »
 Général Eisenhower, le 6 juin 1944.

Les Britanniques pénètrent sans difficulté dans Bayeux dès le 7 juin au matin. On peut y voir Maurice Schumann, le porte-parole de la France libérée (une des voix de la BBC, il a débarqué le 6 juin à Asnelles). Sans combattre ils feront prisonniers la garnison allemande de la batterie côtière de Longues-sur-Mer.

Le 14 juin 1944, de Gaulle est à bord du torpilleur *La Combattante*. Il débarque sur la plage entre Courseulles et Graye et se dirige vers Bayeux pour rencontrer la population locale. La foule l'acclame.

BAYEUX

N°54 - C3



BAYEUX

N°55 - C3

Mémorial et cimetière militaire de Bayeux

Bayeux War Cemetery

Le Mémorial de Bayeux est situé dans la banlieue sud-ouest de la ville, sur la D5/Boulevard Fabian Ware (d'après le nom du fondateur de la CWGC). Le Mémorial porte les noms de plus de 1 800 militaires morts au cours de la Bataille de Normandie et pour lesquels aucune tombe n'a été trouvée. L'inscription présente sur le fronton du Mémorial fait allusion à la conquête de l'Angleterre par les Normands, 900 ans plus tôt :

**'NOS A GULIELMO VICTI VICTORIS
PATRIAM LIBERAVIMUS'**
*("Jadis conquis par Guillaume, nous libérons
aujourd'hui la terre natale du Conquérant")*

Le cimetière militaire de Bayeux est situé en face du Mémorial. Bien que Bayeux ait vu peu de combats, ce fut la première ville française d'importance à être libérée par les Alliés. Avec plus de 4 000 tombes de guerre (dont 25 Polonais, 7 Russes, 2 Italiens, 2 Tchèques et 3 Français), Bayeux est le plus grand cimetière militaire de la Seconde Guerre mondiale du Commonwealth en France. Les corps des soldats inhumés y ont été amenés des alentours et des hôpitaux voisins.

HORAIRES

Les cimetières de la Commission sont ouverts librement au public tout au long de l'année. Pour des événements commémoratifs et demandes particulières, merci de nous consulter.

CONTACTS

**Commonwealth War Graves Commission
Western Europe Area**
5-7 Rue Angèle Richard CS 10109
62217 Beaurains France
+33 (0) 3 21 21 77 00
contact.wea@cwgc.org

Musée Mémorial de la Bataille de Normandie

Situé tout près du cimetière militaire britannique de Bayeux, le Musée Mémorial est le seul de la région à se consacrer entièrement à la Bataille de Normandie. Il expose les étapes clés du conflit et présente les combats qui se sont déroulés sur le sol normand après le Débarquement, du 7 juin au 29 août 1944.

HORAIRES

Ouvert tous les jours
> Du 01/02 au 30/04 et du 1/10 au 31/12 :
10h-12h30 et 14h-18h
> Du 1/05 au 30/09 : 9h30-18h30
Fermeture annuelle Noël et Jour de l'An,
en Janvier (nous consulter).
Dernière admission 1h avant la fermeture
du musée.

VISITES ET TARIFS

Plein tarif : 7,50 €
Tarif réduit : 5,50 €
Tarif groupe : 5,50 €
Scolaire/étudiant : 5 €
Durée de visite : 1h30 + Film 25 min
Gratuité : enfant de - 10 ans, vétérans




COMMISSAIRE



CONTACTS

Musée Mémorial de la Bataille de Normandie
Boulevard Fabian Ware, 14400 Bayeux
+33 (0)2 31 51 46 90
bataillenormandie@mairie-bayeux.fr
www.bayeuxmuseum.com



Cherbourg reste un objectif stratégique pour la réussite d'Overlord.

Cherbourg

Cherbourg

Le port, objectif stratégique

Les généraux Eisenhower et Montgomery décident en février 1944 que le débarquement se fera sur un secteur de 80 km (au lieu de 40) allant de Colleville à Varreville et incluant le Cotentin, ceci pour prendre le port de Cherbourg le plus rapidement possible.

Cherbourg est un objectif stratégique pour la réussite d'Overlord. Le port doit pouvoir accueillir très vite les navires provenant des États-Unis chargés des hommes, des munitions, des engins nécessaires à la conquête de l'Europe.

Les Américains doivent capturer Cherbourg sous les ordres du Général Bradley. Le 21 juin, ils encerrent la ville. Le 25, les hommes sont dans les rues. Le 26, le Fort du Roule est pris. Bradley répond aux Cherbourgeois qui l'acclament : *« C'est un plaisir de pouvoir dire aux Français : voici votre première grande ville qui vous est rendue »*.

Le port, saboté par les Allemands, est en revanche dans un triste état, un amas de ruines. Mais sans perdre courage, les soldats s'y attellent pour le rendre réutilisable. C'est ainsi que dès la mi-juillet, le port de Cherbourg accueille les premiers *Liberty Ships* en provenance des États-Unis.

Cherbourg-en-Cotentin, Musée de la Libération © D.Solier



CHERBOURG-EN-COTENTIN

N°57 - B2

› Musée de la Libération

CHERBOURG-EN-COTENTIN

N°56 - A2

› Batterie du Roule

Sortie sous forme de randonnée pédestre souterraine de découverte de l'environnement. Au cœur de la montagne du Roule de Cherbourg-Octeville, vous découvrirez une partie des fortifications creusées pendant la Seconde Guerre mondiale. À l'époque, le but de ces souterrains équipés de canons était de protéger la grande rade artificielle de Cherbourg. Classé aux Monuments Historiques depuis 1995 ce site vous accueille dans une ambiance toute particulière.

Equipé d'un casque de spéléologie avec une lampe frontale, la visite est encadrée et commentée par un guide.



HORAIRES

Ouvertures normales SANS réservation

> Mai-septembre : samedi, dimanche et jours fériés, 1 visite 14h30,
> Juin : lundi, mardi, jeudi, vendredi, dimanche 1 visite à 14h30 ; mercredi, samedi 2 visites 14h30 et 16h,
> Juillet-août : tous les jours, 3 visites 14h30, 16h et 17h30.

Ouvertures spéciales SANS réservation

> Mai pour la nuit des musées, 3 visites 14h30, 16h et 22h
> 26 juin, pour la Commémoration de la prise de la Batterie du Roule par l'Armée Américaine en 1944, 2 visites 14h30 et 16h
> 16 juillet, animation nocturne, 1 visite 22h
> 16 août, animation nocturne, 1 visite 22h
> Septembre, pour les journées du patrimoine, 7 visites 10h, 11h30, 14h30, 16h, 17h30, 19h et 22h*. *Uniquement samedi.

Ouvertures spéciales SUR réservations

En dehors des horaires d'ouverture sans réservation ci-dessus la Batterie est ouverte SUR réservation toute l'année 24h/24

VISITES ET TARIFS

Adulte : 9€
Enfant (- de 18 ans) : 6€
Visites guidées : 1h environ
Gratuit à tous les bénévoles qui aident à faire vivre le site.



CONTACTS

Batterie du Roule
Montée des Résistants
50 100 CHERBOURG-EN-COTENTIN
Association Exspen
+33 (0)6 31 45 25 80
contact@exspen.com
www.exspen.com

Au sommet de la montagne du Roule, le musée de la Libération est installé dans un fort du Second Empire. Sa position stratégique, dominant la rade, en faisait la clé de la défense de Cherbourg, d'où l'expression « qui tient le Roule, tient Cherbourg ».

Pris par les Allemands, des souterrains sont creusés dans le roc. Le 26 juin 1944, le fort est repris par les Américains, Cherbourg est le premier port libéré de France ainsi que le plus important port du monde, pendant quelques mois.

S'aMusées pendant les vacances ! Pendant les vacances scolaires, le service des publics des musées propose des animations à destination des enfants dès 3 ans. Renseignements : 02 33 23 39 55

HORAIRES

Ouvert du 1^{er} février au 31 décembre

Du mardi au vendredi : 10h-12h30 14h-18h
Les samedis et dimanches : 13h-18h

VISITES ET TARIFS

Adulte : 4€
Enfant : gratuit
Groupe adultes : 2.50€
Visite libre : 2h
Visite guidée : 1h30
Gratuit pour tous le mercredi



CONTACTS

Musée de la Libération
Fort du Roule – Montée des Résistants
50100 CHERBOURG-EN-COTENTIN
+33 (0)2 33 20 14 12
musees@ville-cherbourg.fr
www.ville-cherbourg.fr



De Saint-Lô

«Capitale des ruines», à Avranches

Saint-Lô

Après les bombardements des 6 et 7 juin et un mois de piétinement et de combats très meurtriers, Saint-Lô est libérée le 18 juillet

La conquête de Saint-Lô est confiée aux Américains, qui rencontrent de grandes difficultés à s'emparer de la ville. Nœud routier et carrefour ferroviaire, la « capitale des ruines », après les bombardements des 6 et 7 juin et un mois de piétinement et de combats très meurtriers, est libérée le 18 juillet.

La bataille de Saint-Lô est l'un des épisodes saillants de la bataille des haies, juste avant l'opération Cobra. Au centre du Cotentin, la guerre des haies se transforme en véritables guerre de tranchées. L'opération Cobra est le nom de code de l'offensive américaine menée fin

juillet 1944 dans le Cotentin afin d'ouvrir la route de la Bretagne et d'enfoncer les lignes de défense allemandes.

Le 30 juillet au soir, les troupes américaines s'emparent d'Avranches. Patton avec les divisions blindées américaines et la 2^e DB française de Leclerc fraîchement débarquée à Utah Beach peut alors lancer sa grande percée vers le sud. Au lieu de se replier, les troupes allemandes lancent une contre-attaque dans la région de Mortain dans le but de couper les lignes américaines. Mais celle-ci est vouée dès le départ à l'échec notamment par sa quasi absence de couverture aérienne.



MARIGNY

N°60 - B3

› Mémorial Cobra Marigny

Avec ses trois salles d'exposition, le Mémorial présente l'opération « Cobra », nom de code de l'offensive américaine menée dans le Cotentin fin juillet 1944 afin d'ouvrir la route de la Bretagne. On y trouve également un espace consacré aux années sombres (1939-1945), mais aussi un hommage aux « poilus » de la Première Guerre mondiale. En tout, le Mémorial propose plus de 950 photos et documents, ainsi que 130 objets d'époque.

HORAIRES

Samedi et dimanche de 14h30 à 18h30
en juin, juillet et août.

VISITES ET TARIFS

Accès gratuit

Groupes : toute l'année sur réservation



CONTACTS

Mémorial Cobra Marigny

2 rue des Alleux
50570 MARIGNY
+33 (0)2 33 56 13 82
+33 (0)2 33 56 88 67
+33 (0)2 33 57 61 92
+33 (0)2 33 56 04 47
+33 (0)6 82 39 51 91
gilb.richard@wanadoo.fr
emile.guillon@orange.fr
lemerre.eugene@orange.fr

AVRANCHES

N°58 - B5

› Musée d'art et d'histoire d'Avranches

Au cœur de la vieille ville, les dépendances de l'ancien palais épiscopal, transformées en prison au cours de la Révolution française, abritent aujourd'hui les collections du musée.

La visite se termine par des salles consacrées à la Seconde Guerre mondiale, et notamment à la percée d'Avranches.

HORAIRES

Du 1^{er} juin au 30 septembre
du mercredi au dimanche,
de 10h à 12h30 et de 14h à 18h

VISITES ET TARIFS

Accès gratuit

CONTACTS

Musée d'art et d'histoire d'Avranches
Place Jean de Saint-Avit
50 300 AVRANCHES
+33 (0)2 33 58 25 15
+33 (0)2 33 79 57 01

FOLLIGNY

N°59 - B4

› Py Park de Folligny

Le site de Py Park est situé à proximité de la gare de Folligny. Pendant la Seconde Guerre mondiale, celle-ci a été la cible de nombreux bombardements meurtriers et dévastateurs. Après le bombardement du 17 juin 1940, la gare a été reconstruite, fortifiée et occupée par l'armée allemande afin de contrôler les transports de marchandises. Aujourd'hui, quelques vestiges de béton subsistent et deux salles souterraines aménagées offrent des panneaux retraçant l'ensemble des faits de guerre à Folligny et dans les environs.

HORAIRES

Ouvert du 1^{er} avril au 31 octobre

VISITES ET TARIFS

Visites libres



CONTACTS

Syndicat d'Initiative du Pays Hayland
+33 (0)2 33 90 75 02
sican.t.haye-pesnel@wanadoo.fr



MORTAIN-BOCAGE

N°61 - B5

› La chapelle Saint-Michel

Perchée sur son éperon rocheux à 323 mètres d'altitude, elle offre un panorama jusqu'aux portes du Maine et de la Bretagne. On peut y apercevoir le Mont Saint-Michel par temps clair. Lieu tragique de la bataille d'août 1944 où de nombreux soldats y laissèrent la vie pour notre liberté, c'est aujourd'hui un lieu de mémoire avec son monument mémorial et l'une des trois représentations françaises du blason du Général Eisenhower.

VISITES ET TARIFS

Ouverture à l'année sur demande auprès de l'Office de Tourisme (pour les groupes)



CONTACTS

La Petite Chapelle Saint-Michel

50140 MORTAIN-BOCAGE

+33 (0)2 33 59 19 74

tourisme.mortainbocage@msm-normandie.fr



PONTAUBAULT

N°62 - B5

› Espace François Mutschler

L'espace François Mutschler présente une collection d'objets de la Seconde Guerre mondiale, mais aussi des cartes postales du début du XX^e siècle et des photographies de 1944, ainsi que la maquette du pont de Pontaubault.

HORAIRES

Ouvert les mardis et jeudis tous les 15 jours à compter du 6 janvier :

> les mardis de 14h à 16h30

> les jeudis de 14h30 à 17h00

VISITES ET TARIFS

Accès gratuit

Visites libres en permanence

Visites guidées sur demande



CONTACTS

Espace François Mutschler

Mairie, 17 rue Patton

50 220 PONTAUBAULT

+33 (0)2 33 60 47 58

pontaubault.mairie@wanadoo.fr

www.pontaubault.fr



SAINT-LÔ

N°63 - B3

› Chapelle de la Madeleine Mémorial US

Aujourd'hui restaurée, cette ancienne léproserie de Saint-Lô abrite un Mémorial des 29^e et 35^e divisions US qui libèrent la ville.

HORAIRES

Ouvert tous les week-end en juillet-août de 14h30 à 18h30

Ouverture à l'année sur demande auprès de l'office de Tourisme (pour les groupes)

VISITES ET TARIFS

Accès gratuit



CONTACTS

Chapelle de La Madeleine - Mémorial US

Direction Bayeux

Square des Victimes du 11 Septembre 2001

50 000 SAINT-LO

+33 (0)2 14 29 00 17

tourisme@saint-lo-agglo.fr

www.ot-saintloagglo.fr

SAINT-LÔ

N°64 - B3

Musée des Beaux-Arts

Situé sur la place du Champ de Mars, le musée des beaux-arts et d'histoire présente une collection d'une grande richesse et d'une grande diversité. Les collections du musée offrent un vaste panorama de la peinture depuis le XVII^e siècle jusqu'à nos jours. Un nouvel espace consacré à la riche histoire de Saint-Lô depuis le Néolithique jusqu'à sa reconstruction après-guerre est présenté sur plus de 300m².

HORAIRES

Ouvert du mardi au dimanche, de 13h30 à 18h30

Fermeture de la billetterie à 18h

VISITES ET TARIFS

Exposition permanente : 4,5 €

Exposition temporaire : de 2 à 4 €

Musée global : 5,5 €

Moins de 12 ans gratuit

CONTACTS

Musée des Beaux-Arts

Centre culturel Jean Lurçat

Place du Champ de Mars

50 000 Saint-Lô

+33 (0)2 33 72 52 55

musee.beaux.arts@saint-lo.fr



HUISNES-SUR-MER

N°65 - B5

Cimetière militaire allemand

Le cimetière de Mont-de-Huisnes est le seul mausolée allemand de Normandie et même de France. 11 956 soldats morts au cours de la Seconde Guerre mondiale y reposent, ainsi que des civils et 64 enfants et nouveau-nés. Le mausolée est un bâtiment circulaire de 47 mètres de diamètre composé de deux étages. Au centre de la cour intérieure, se dresse une grande croix. Le mausolée a été inauguré le 14 septembre 1963. Il offre un magnifique panorama sur le Mont Saint-Michel.



SAINT-JAMES

N°67 - B5

Cimetière militaire allemand

Inauguré le 20 septembre 1961, ce cimetière compte 11 169 tombes de soldats allemands morts au combat. Il est divisé en cinq blocs de tombes en longueur et entouré de talus. Des groupes de croix y sont dispersés. C'est à partir de 1957 que les dépouilles des soldats qui se trouvaient auparavant dans de nombreux petits cimetières ont été transférées à Marigny.

Cimetière militaire américain

« Les Etats-Unis, fiers des exploits de leurs fils, humbles devant leurs sacrifices, ont érigé ce monument à leur mémoire ». Le cimetière, la Chapelle avec la Salle Mémorial et le Mur des Disparus, concourent à se souvenir des 4 410 soldats qui y reposent.





Caen

Six semaines de combats

Caen

La ville est devenue un enjeu stratégique majeur pour le plus grand malheur de sa population qui fuit les bombardements

Le 6 juin à l'aube, commencent les bombardements sur les villes normandes. À Caen, tout le centre-ville est détruit. La mission des Alliés est de détruire les villes pour anéantir tout système de communication et ralentir les renforts allemands. Au matin du 7 juin, une dizaine de villes bas-normandes, dont Caen, Lisieux, Coutances, Saint-Lô, Vire... ont été rayées de la carte.

Caen et son aérodrome de Carpiquet sont convoités par les aviateurs de la RAF.

Courant juin, la ville est devenue un enjeu stratégique majeur pour le plus grand malheur de sa population qui fuit les bombardements. Ce n'est que le 9 juillet au matin, soit un mois après le Débarquement, que Caen est libérée par les Canadiens arrivant de Saint-Germain-la-Blanche-Herbe. Les Anglais, eux, entrent par l'est et traversent des ruines.

Mais les Allemands tiennent encore la rive droite et c'est seulement le 19 juillet que les derniers quartiers, tels que Vaucelles, seront libérés.

CAEN

N°68 - C3



Le Mémorial de Caen



Des origines de la Seconde Guerre mondiale à la fin de la Guerre froide, les parcours muséographiques racontent la terrible histoire du XX^e siècle.

Caen, bombardée lors de l'été 1944, ville martyre de la libération, méritait en effet qu'un hommage à la mesure de ses souffrances lui soit rendu. Ce fut fait mais dans un esprit qui reste le fil conducteur de l'action du Mémorial, celui de la réconciliation. Cet esprit, propre au Mémorial, guide le visiteur à travers les différentes étapes du musée, au cœur de l'histoire du XX^e siècle.

Ne manquez pas le film « La Bataille de Normandie : 100 jours qui ont changé le monde ». Revivez 19 mn d'Histoire et d'émotion pure. La Bataille de Normandie comme vous ne l'avez jamais vue !



Circuits guidés sur les Plages du Débarquement en minivan toute l'année.

Renseignements et réservation :

www.memorial-caen.fr

ou +33 (0)2 31 06 06 45

Règlement par CB à la réservation.

HORAIRES

Fermeture annuelle : du 7 au 29 janvier 2018 inclus
Ouverture :

> du 2 au 6 janvier 2018 et du 30 janvier au 6 avril 2018 : 9h-18h

> du 7 avril au 30 septembre 2018 : 9h-19h

> du 1^{er} octobre au 31 décembre 2018 : 9h30-18h

Fermé les lundis de novembre et décembre (excepté pendant les vacances scolaires)

Fermé : le 25 décembre 2018 et le 1^{er} janvier 2019.

Fermeture annuelle 2019 : du 6 au 28 janvier 2019 inclus

VISITES ET TARIFS

Adultes : 19,80 € / Enfants (10 à 18 ans) : 17,50 €

Passfamille : 51 € (2 adultes + enfant(s) 10/25 ans)

Groupes adultes (à partir de 20 pers) : 14,50 €

Groupes scolaires (à partir de 15 pers) :

Secondaire 7,50 € / Primaire 5 €

Etudiants : 17,50 € sur présentation de la carte

Gratuité : enfant de - 10 ans, anciens combattants



CONTACTS

Le Mémorial de Caen

Esplanade Général Eisenhower

CS 55026 - 14050 CAEN Cedex 4

+33 (0)2 31 06 06 45

resa@memorial-caen.fr

www.memorial-caen.fr



CAEN

N°69 - C3

› Parcours Numérique à Caen

Caen, été 44 : les civils dans la bataille

Du 6 juin au 19 juillet 1944, les habitants de Caen, pris sous le feu de la Bataille de Normandie, se sont organisés pour survivre. Découvrez comment ils ont assuré leur approvisionnement, comment étaient organisés les secours, les soins médicaux... Un parcours numérique de 12 étapes à travers la ville vous permet de revivre le quotidien de milliers de Caennais pendant cette période. Munissez-vous de votre smartphone et téléchargez gratuitement l'itinéraire depuis la table numérique installée dans l'église Saint-Georges du château de Caen (application « IStoryPath »). Rendez-vous à chaque point du parcours pour tout savoir sur la survie des habitants. Vous pouvez parcourir ce circuit à votre guise, il est toutefois conseillé de finir par l'étape n°12, La libération de Caen.

Un parcours bilingue « Caen été 44 » accessible depuis smartphone grâce à un QR code et un tag NFC (téléchargement à l'église Saint-Georges du château de Caen).

HORAIRES

Accès libre

VISITES ET TARIFS

Tout public muni d'un Smartphone

CONTACTS

Musée de Normandie Château, 14000 Caen
+33 (0)2 31 30 47 60
mdn@caen.fr
musee-de-normandie.fr



ST-MARTIN-DES-BESACES

N°70 - B4

› Musée de la Percée du Bocage

À neuf kilomètres de la route des Gorges de la Vire, 45 minutes de visite audioguidée (en français ou en anglais) avec « son et lumière » présentent, à travers huit espaces muséographiques et un vaste diorama, l'étonnante aventure des combattants dans le Bocage. L'évocation de leur destin complète cette visite émouvante.

Possibilité de visite des stèles de la Cote 309 et du Pont du Taureau en Jeep Willys sur réservation et dans la limite des places disponibles. Station radioamateur à disposition sur présentation d'une licence.

HORAIRES

> 31/03 - 29/04 : 10h - 17h Tlj
> 01/05 - 30/06 : 10h - 17h
Les week-ends et jours fériés uniquement
> 01/07 - 31/08 : 10h - 17h Tlj
> 01/09 - 30/09 : 10h - 17h
Les week-ends uniquement
Ouvert toute l'année sur réservation pour les groupes et les scolaires

VISITES ET TARIFS

Adulte : 6 € / Mineur : 2 €
Tarif groupe adulte : 4 € (20 personnes minimum) / Tarif groupe scolaire : 2 € (20 personnes minimum)
Langues parlées : français-anglais
Gratuit : -6 ans, vétérans et anciens combattants



CONTACTS

Musée de la Percée du Bocage
5, rue du 19 Mars 1962
Saint-Martin-des-Besaces
14350 SOULEUVRE-EN-BOCAGE
+33(0)2 31 67 52 78
contact@laperceedubocage.fr
www.laperceedubocage.fr

TILLY-SUR-SEULLES

N°71 - C3

› Musée de la Bataille de Tilly-sur-Seulles

Niché dans une chapelle du XII^e siècle, ce musée évoque les combats qui ont eu lieu au cours des trois semaines suivant le Débarquement, à Tilly-sur-Seulles et dans les communes des alentours. Opposant les divisions du 30^e corps d'armée britannique et deux divisions d'élite du 1^{er} SS Panzerkorps, ces affrontements d'une rare violence ont lourdement sinistré le village de Tilly-sur-Seulles, pris et repris vingt-trois fois par les belligérants en près d'un mois.

Témoignages, photographies et objets jalonnant la visite et permettent de prendre la mesure des souffrances endurées par la population civile pendant la Libération de la Normandie.

> Exposition sur le camp de prisonniers d'Audrieu.

> 3 juin 2018 : 10^e édition du salon du livre de la bataille de Normandie autour du Musée de la bataille.

HORAIRES

Du 1^{er} mai au 1^{er} octobre : 10h à 12h - 14h à 18h, les week-ends et jours fériés uniquement.
Fermeture annuelle : janvier, février, mars, avril, octobre, novembre, décembre

VISITES ET TARIFS

Visite libre (durée : 45 minutes)

> Tarif unique : 4 €
> Gratuité : Vétérans 2^{de} Guerre mondiale, enfants - 12 ans
Visite guidée (durée : de 1 h à 2 h) [FR/GB]

Toute l'année sur réservation uniquement pour un groupe de 10 pers. minimum, tarif unique : 6 €

Sorties sur le champ de bataille

pour un groupe de 10 pers. minimum (durée : 2 h environ) [FR/GB]
> Toute l'année sur réservation uniquement
> Tarif unique : 7 €



CONTACTS

Musée de la Bataille de Tilly-sur-Seulles
Chapelle Notre-Dame-du-Val, rue du 18 juin 1944
14250 TILLY-SUR-SEULLES - +33 (0)6 07 59 46 02
association@tilly1944.com - www.museetilly.free.fr
www.tilly1944.com

BANNEVILLE-LA-CAMPAGNE

N°72 - C3

Banneville-la-Campagne War Cemetery

Cimetière du **Commonwealth**

Situé à une dizaine de kilomètres à l'est de Caen sur la D675, le cimetière militaire de Banneville-la-Campagne abrite les tombes de plus de 2 000 militaires du Commonwealth. La plupart y ont été inhumés entre la deuxième semaine de juillet et la fin août 1944, ce qui coïncide avec la bataille pour la reprise de Caen, la bataille de la Poche de Falaise et l'avancée des Alliés de l'autre côté de la Seine.

BROUAY

N°73 - C3

Brouay War Cemetery

Cimetière du **Commonwealth**

Situé en bordure de la N13, à mi-chemin entre Bayeux et Caen, le cimetière militaire de Brouay est le lieu de dernier repos de près de 400 militaires du Commonwealth. Pour la plupart, leur inhumation coïncide avec les violents combats qui eurent lieu dans la région en juin et juillet 1944, lorsque les forces alliées tentèrent d'encercler Caen par le sud.

FONTENAY-LE-PESNEL

N°76 - C3

Fontenay-le-Pesnel War Cemetery

Cimetière du **Commonwealth**

Ce cimetière, situé à 16 kilomètres à l'ouest de Caen le long de la D139, abrite les tombes de plus de 400 militaires du Commonwealth. Bon nombre de ceux inhumés à cet endroit furent tués lors de la bataille à l'ouest de Caen en juin et juillet 1944. De nombreux hommes des South Staffordshire, East Lancashire, Royal Warwickshire Regiments, ainsi que du Durham Light Infantry, y ont leur tombe.

SAINT-DÉSIR-DE-LISIEUX

N°79 - D4

St. Desir War Cemetery

Cimetière du **Commonwealth**

Cimetière militaire du Commonwealth le plus à l'est de la Normandie, le cimetière militaire de Saint-Désir est situé le long de la D159, à l'ouest de Lisieux. Nombre des morts de guerre du Commonwealth enterrés ici furent tués vers la fin de la campagne de Normandie, lors de la poursuite des forces allemandes vers la Seine.

CAMBES-EN-PLAINE

N°74 - C3

Cambes-en-Plaine War Cemetery

Cimetière du **Commonwealth**

Situé à 7 kilomètres au nord-ouest de Caen, rue du Mesnil Ricard, plus de 200 victimes de guerre du Commonwealth y sont enterrées. Plus de la moitié d'entre eux faisaient partie des South Staffordshire et North Staffordshire Regiments, tombés au combat les 8 et 9 juillet, lors de l'assaut final sur Caen. Une grande partie de la ville fut libérée le 10 juillet.

HOTTOT-LES-BAGUES

N°77 - C3

Hottot-les-Bagues War Cemetery

Cimetière du **Commonwealth**

Le cimetière militaire de Hottot-les-Bagues se situe à 14 kilomètres au sud-est de Bayeux sur la D6. Il s'agit du dernier lieu de repos de plus de 1 000 victimes de guerre du Commonwealth. Nombre d'entre eux tombèrent lors des combats qui furent violents dans ce secteur, entre juin et début juillet 1944.

SAINT-MANVIEU - CHEUX

N°80 - C3

St. Manvieu War Cemetery

Cimetière du **Commonwealth**

Le cimetière militaire de Saint-Manvieu, Cheux, est situé sur la D9 à l'ouest de Caen. Plus de 1 600 tombes militaires du Commonwealth se trouvent dans ce cimetière, en raison des violents combats dans la région entre Tilly-sur-Seulles et Caen de mi-juin à fin juillet 1944.

CHOUAIN-JÉRUSALEM

N°75 - C3

Jerusalem War Cemetery

Cimetière du **Commonwealth**

Situé à 9 kilomètres au sud-est de Bayeux sur la D6, le cimetière militaire de Chouain-Jérusalem est un des plus petits cimetières militaires du Commonwealth au monde. La plupart de ses 47 tombes datent du 10 juillet 1944, lorsque le secteur fut le théâtre d'âpres combats juste après la libération de Bayeux.

SECQUEVILLE-EN-BESSIN

N°78 - C3

Secqueville-en-Bessin War Cemetery

Cimetière du **Commonwealth**

Situé entre Bayeux et Caen le long de la D217, Secqueville-en-Bessin est le dernier lieu de repos de près de 100 combattants du Commonwealth. Ce cimetière de champ de bataille comporte les tombes de soldats tombés lors de l'avance sur Caen, qui eut lieu début juillet 1944.

TILLY-SUR-SEULLES

N°81 - C3

Tilly-sur-Seulles War Cemetery

Cimetière du **Commonwealth**

Le cimetière militaire de Tilly-sur-Seulles se situe au sud-est de Bayeux, le long de la D6. Ce cimetière abrite près de 1 000 tombes militaires du Commonwealth, en raison des combats violents dans le secteur juste après le débarquement, principalement les 49th et 5th Divisions ainsi que la 7th Armoured Division.



La Poche de Falaise

Chambois



Falaise

« C'est une des plus grandes tueries de la guerre » dira Eisenhower à propos de cette bataille

Comme il y eut trois phases de débarquement (par air, par mer et les bombardements aériens et navals), il y a également trois phases dans la Bataille de Normandie. Le mois de juin est consacré à la prise de Cherbourg. En juillet, on libère Caen, Saint-Lô et on avance vers Avranches. Et le mois d'août verra la fin de la bataille avec l'encerclement des 5^e et 7^e armées allemandes dans la « poche de Falaise - Chambois ».

Quand les Canadiens s'emparent de Falaise, le 17 août, il leur reste à

fermer la poche avec les Polonais de la 1^{ère} division blindée et les Américains à l'est d'Argentan. À Chambois, c'est un véritable « couloir de la mort ». Le 21 août, la défaite allemande en Normandie est scellée. « C'est une des plus grandes tueries de la guerre » dira Eisenhower à propos de cette poche.

C'est ainsi que la Bataille de Normandie s'achève, après des affrontements très meurtriers pour chacun des deux camps. Il faut à présent libérer la capitale et le reste de l'Europe...

MONT-ORMEL

N°82 - D4



Mémorial de Mont-Ormel



En août 1944, 9 divisions alliées encerclent 100 000 Allemands dans la poche de Falaise-Chambois. La Bataille de Normandie se termine. Situé sur les lieux mêmes des combats, entre Argentan et Vimoutiers, le Mémorial de Mont-Ormel offre un point de vue exceptionnel sur la vallée de la Dives.

La bataille de la poche de Falaise-Chambois (18-22 août 1944) est l'ultime étape sanglante de la Bataille de Normandie, où s'illustrèrent les soldats polonais, canadiens, britanniques, américains et français, face aux attaques simultanées et désespérées des troupes allemandes encerclées. Ce lieu de mémoire rend hommage aux grands stratèges et protagonistes d'une bataille que Montgomery avait définie comme le « commencement de la fin de la guerre ».



Cet espace muséographique décrit, en quatre langues, l'ampleur de la bataille et ses enjeux. Un film (constitué d'images d'archives et de témoignages), une carte maquette animée, la présentation de reliques complètent les explications d'un guide face au champ de bataille.

HORAIRES

Du 1^{er} au 30 avril
et du 1^{er} septembre au 31 octobre

tous les jours de 10 h à 17h

Du 1^{er} mai au 31 août

tous les jours de 9h30 à 18h

Du 1^{er} novembre au 31 mars

Mercredi, samedi et dimanche de 10h à 17h

VISITES ET TARIFS

Visite audio-guidée (durée : 1 h) [FR/GB/D/PL]

Adultes : 5,50 €

Étudiants, enfants (+ 12 ans) : 3,50 €

Enfants (6 à 12 ans) : 2,50 €

Anciens combattants : 4 €

Groupes adultes : 4 €

Groupes scolaires : 2,50 €

Gratuité : Vétérans 2^{nde} Guerre mondiale, accompagnateurs

En plus de la visite du musée, pour les groupes en autocar, visite guidée sur le champ de bataille (durée : 1 h 30) [FR]

Toute l'année, sur réservation uniquement.

Pour tarif, contacter Mémorial de Montormel

Sorties sur le champ de bataille gratuites (durée : 3 h) [FR]

Gratuite et uniquement sur réservation auprès du musée.



CONTACTS

Mémorial de Mont-Ormel

Les Hayettes

61160 Mont-Ormel

+33 (0)2 33 67 38 61

memorial.montormel@orange.fr

www.memorial-montormel.org



**BAGNOLES DE L'ORNE
NORMANDIE**

N°83 - C5

› Circuit mémoriel

Circuit de mémoire - Vestiges de guerre : Après l'entrée en guerre des États-Unis en décembre 1941 et face à la menace d'un débarquement allié, Hitler ordonne la construction d'une ligne de défense de 4 000 km tout le long du littoral des côtes européennes. Ce sera le mur de l'Atlantique. La principale base arrière de tout ce dispositif était installée à Bagnoles de l'Orne. D'immenses réserves de carburant, de vivres et de munitions étaient alors camouflées en forêt des Andaines.

Découvrez en autonomie ce fait totalement méconnu de la Seconde Guerre Mondiale à travers un parcours de 2,6 km (ou sa variante de 1,2 km) ponctué de panneaux explicatifs.

HORAIRES ET VISITES

Accessible toute l'année. Gratuit

CONTACTS

Office de Tourisme
+33 (0)2 33 37 85 66
www.bagnolesdelorne.com

BERJOU

N°84 - C4

› Musée de la Libération de Berjou

Situé sur les hauteurs de Berjou, près de Condé-sur-Noireau, le Musée de la Libération retrace les combats des 15, 16 et 17 août 1944 autour du Noireau, en s'appuyant sur les nombreux objets retrouvés sur le champ de bataille et les éclairages d'un guide. Avant-dernière bataille avant la fermeture de la poche de Falaise, la libération de Berjou fut un épisode sanglant en raison des défenses désespérées des troupes allemandes en position autour de la commune. Le musée rend hommage aux soldats britanniques de la 43^e Division d'Infanterie « Wessex » et de la 8^e brigade des Sherwood Rangers Yeomanry qui s'y illustrèrent.

Nouveau : circuit thématique « Berjou, août 44 » jalonné de 6 pupitres.

HORAIRES

Ouvert tous les dimanches du 6 mai au 30 septembre de 14h à 17h30.
Possibilité de visite hors période d'ouverture

VISITES ET TARIFS

Gratuit



CONTACTS

Musée de la Libération de Berjou

Lieu-dit «Les Cours»
61430 BERJOU
musee.berjou@gmail.com
+33 (0)6 71 82 24 96
www.musee-berjou.fr



L'AIGLE

N°85 - D4

› Musée « juin 1944 » de L'Aigle

De l'appel du 18 juin 1940 à la défaite des Allemands lors de la bataille de la poche de Falaise, ce musée replonge dans les événements qui ont marqué la Seconde Guerre mondiale. Onze scènes constituées de personnages de cire, sonorisées avec les voix authentiques des principaux acteurs de ces événements, sont proposées au cours de la visite, ainsi qu'une carte stratégique de 36 m² détaillant la Bataille de Normandie.

Inauguré en 1953 dans les dépendances du château de L'Aigle par Madame la Maréchale Leclerc de Hauteclocque, le musée Juin 1944 fut le premier musée « parlant » de France.

HORAIRES

Ouvert Du 31 mars au 30 septembre :
mardi - mercredi - samedi - dimanche
de 14h à 18h
Fermeture : de janvier à mars et d'octobre à décembre.

VISITES ET TARIFS

Visite audio-guidée
(durée : 30 à 40 minutes) [FR/GB/NL]:

Adultes : 3,60€
Etudiants, enfants, militaires, demandeurs
d'emploi : 1,80€
Groupes adultes : 2,70€
Groupes scolaires : 1,80€
**Gratuité : Vétérans 2nde Guerre mondiale,
accompagnateurs**



CONTACTS

Musée « Juin 44 »
Mairie de L'Aigle
Place Fulbert de Beina
61300 L'Aigle
+33 (0)2 33 84 44 44
patrimoine@ville-laigle.fr
www.ville-laigle.fr



BRETTEVILLE-SUR-LAIZE

N°86 - C4

Bretteville-sur-Laize Canadian War Cemetery

Cimetière du **Commonwealth**

Le cimetière militaire canadien de Bretteville-sur-Laize est situé à 14 kilomètres au sud de Caen, le long de la N158. Il abrite les sépultures de près de 3 000 hommes morts au combat, la majorité d'entre eux étant canadiens. La plupart tombèrent à la fin de la Bataille de Normandie, lors de la capture de Caen et de la poussée vers le sud dans la course à la Seine.

ST-NICOLAS-DES-BOIS

N°87 - C5

Nécropole nationale Les Gateys

Cette nécropole nationale est située en forêt d'Escouves, où se sont déroulés de furieux affrontements de chars en août 1944. Elle accueille les dépouilles de 19 soldats de la 2^e D.B. morts au cours des combats de libération du département de l'Orne. Cette division, commandée par le général Philippe Leclerc de Hauteclocque, débarque le 1^{er} août 1944 dans le secteur d'Utah Beach. Sa participation à la libération du territoire national est hautement symbolique. Elle prend part aux rudes combats qui mènent à l'encerclement des troupes allemandes dans la poche de Falaise-Chambois avant de participer à la libération de Paris. Ce lieu, où cohabitent des croix latines et des stèles marquées du croissant de l'Islam ou de l'étoile de David correspond à l'esprit d'union et de fraternité de la 2^e DB. Accès libre.



URVILLE - LANGANNERIE

N°88 - C4

Cimetière militaire polonais

Situé sur la RN 158 entre Caen et Falaise (sortie Urville), ce cimetière contient 615 tombes de soldats et officiers polonais. Un petit nombre d'entre eux, pilotes ou résistants, sont morts en 1940 lors de la bataille de France, ou pendant l'Occupation. La grande majorité appartient à la 1^{ère} Division Blindée Polonaise (1^{ère} D.B.P.) du Général Maczek, qui paya un lourd tribut aux combats de la poche de Falaise-Chambois. Ce cimetière militaire polonais est l'un des sept cimetières militaires étrangers à être entretenu par l'État français. Il est aussi le seul cimetière polonais de la Seconde Guerre mondiale en France.



VIMOUTIERS Le Char Tigre

Classé Monument historique le 2 décembre 1975, ce Char Tigre est l'un des derniers, voire le seul char allemand subsistant en Normandie.

Fin août 1944, se rendant à un dépôt de carburant à Ticheville au château de l'Horloge, il est tombé en panne sèche et a été abandonné du côté de Vimoutiers!



La Normandie portera longtemps

les traces de la guerre

Au cours de l'été 1944, les Normands se trouvent pris au beau milieu d'une gigantesque bataille. Au plus fort des affrontements, dans le courant du mois de juillet, plus de deux millions de soldats se font face (deux fois plus qu'il n'y avait d'habitants dans le Calvados et la Manche). Les victimes civiles sont nombreuses ; pour échapper aux bombes, on se réfugie dans les caves, les carrières, dans des tranchées... On prend le chemin de l'exode, sur des routes devenues dangereuses en raison des mitraillages aériens.

La bataille de Normandie dure près de trois mois, c'est-à-dire beaucoup plus longtemps que ne l'avaient prévu les stratèges alliés. La libération des communes ne se fait que lentement et progressivement. Les Normands découvrent ces soldats

libérateurs qu'ils attendaient depuis si longtemps. Mais les combats et les bombardements ont fait trop de ruines et de deuils pour vivre cette libération sans retenue. Partout la population fait bon accueil à ses libérateurs, les Alliés découvrent le cidre et le calvados, et les Normands quant à eux, retrouvent le goût du chocolat ou du tabac.

En raison de la durée de la Bataille de Normandie, de nombreuses communes, éloignées du littoral, ont dû attendre longtemps l'arrivée des troupes. La libération totale du département de la Manche n'intervint que le 15 août. A compter du 21 août, le département de l'Orne est libéré. Pour le Calvados, la dernière commune à recouvrer sa liberté est Honfleur le 25 août. Les villes de Vernon et Rouen seront libérées fin août, Dieppe le 1^{er} septembre et le Havre le 12 septembre 1944.

FALAISE

N°89 - C4



Mémorial des Civils dans la Guerre



À Falaise, musée unique dédié à la vie
et la survie des civils pendant
la Seconde Guerre mondiale.

Découvrez les témoignages exceptionnels de survivants, une collection d'objets remarquables de la vie quotidienne et des archives inédites provenant des fonds du Mémorial de Caen et des habitants de Falaise et de sa région.

Un film immersif exceptionnel plonge le spectateur au cœur de l'enfer des bombardements de la Seconde Guerre mondiale.

Des tablettes tactiles disponibles tout au long du parcours proposent aux visiteurs une expérience interactive inédite.

HORAIRES

Du 7/04 au 6/07 : 10h-12h30 et 13h30-17h30

Du 7/07 au 01/09 : 10h-18h

Du 2/09 au 04/11 : 10h-12h30 et 13h30-17h30

(fermé les lundis excepté du 20 oct. au 4 nov.)

Ouverture pour les groupes sur réservation sur les dates de fermeture.

VISITES ET TARIFS

Adultes : 7,50€

Enfants : 6,50€

Pass famille : 18€

Groupes adultes : 6€

Groupes scolaires : 4,50€

Primaires : 2,50€



CONTACTS

Mémorial des Civils dans la Guerre

Place Guillaume le Conquérant

14700 Falaise

+33 (0)2 31 06 06 45

resa@memorial-falaise.fr

www.memorial-falaise.fr



DUCLAIR

N°90 - E3

➤ Musée Août 1944, l'enfer sur Seine

À la fin du mois d'août 1944, l'ordre de repli général est donné aux troupes allemandes. Des dizaines de milliers de soldats allemands tentent alors de fuir l'avancée des Alliés, mais se retrouveront bloqués par la Seine.

Ce musée a donc pour but de rappeler ces heures tragiques de combat puis les heures de soulagement de la libération. Au moyen de mises en scènes de milliers d'objets d'époque, uniformes, armements, aux récits des soldats, des civils, témoins des combats, venez comprendre l'histoire des derniers combats de la Bataille de Normandie.

> 6, 7 et 8 mai 2018

Commémorations du 8 mai 1945

400 participants en tenues d'époques et plus de 80 véhicules de la seconde guerre mondiale. Spectacle, animations,...

HORAIRES

Ouvert toute l'année sur demande.

Ouverture public juin, juillet et août, du mercredi au dimanche de 10h à 12h et de 14h30 à 17h.

VISITES ET TARIFS

Adulte: 7 €

Enfant (10 à 16 ans): 2 €

Groupe (RV): 6 €

Visite libre : 30 min / Visite guidée : 1h

Gratuité : vétérans, accompagnateurs de groupe



CONTACTS

Musée Août 44

Château du Taillis, 76480 DUCLAIR

+33(0)2 35 37 95 46 / +33(0)6 83 82 22 89

chateauduttaillis@gmail.com

www.chateauduttaillis.com



GONFREVILLE-L'ORCHER

N°91 - D3

➤ Le Camp Cigarette Philip Morris

Les camps cigarette étaient des camps de transit pour les soldats américains, à leur arrivée en France. Le camp Philip Morris était basé à Gonfreville l'Orcher. Sa capacité était de 35 000 hommes.

HORAIRES

Ouverture au public tous les mercredis après-midi, de 14h à 18h

CONTACTS

Le Camp cigarette Philip Morris

Rue du Camp Philip Morris

76700 Gonfreville-l'Orcher

+33(0)6 06 56 18 79

TOSNY

N°92 - E3

➤ Musée de la Seconde Guerre mondiale

Ce musée privé rassemble une collection constituée pendant plus de 40 ans par son propriétaire. Au fil de la visite, sur près de 1000m², on peut observer une bombe V1 et un Goliath allemand (engin de destruction radiocommandé à chenilles), des canons français, des téléphones et radars téléphones de campagne, près de 30 mannequins en uniformes représentant les sept principaux belligérants, des photographies, des affiches, des journaux d'époque...

HORAIRES

> Avril-mai- septembre : seulement les week-ends et jours fériés de 14h30 à 19h

> Juin-juillet-août : tous les jours sauf mardi de 14h30 à 19h

VISITES ET TARIFS

Adulte : 6 €

Enfant (de 10 à 16 ans) : 1,50 €

Groupe : 5 € (sur rendez-vous)



CONTACTS

Musée de la Seconde Guerre mondiale

RD 135, 27700 TOSNY

+33 (0)2 32 54 30 30 / +33 (0)6 34 32 60 04

erisayjean@orange.fr

SAINT-CHARLES-DE-PERCY

N°93 - B4

St-Charles-de-Percy War Cemetery

Cimetière du **Commonwealth**

Situé en bordure de la D290^A, le cimetière militaire de Saint-Charles-de-Percy est le cimetière militaire le plus au sud de la Normandie. La plupart des hommes inhumés ici furent tués fin juillet et début août 1944, lors de la poussée majeure partant de Caumont-l'Éventé en direction de Vire. Un peu plus de 800 morts de guerre du Commonwealth y sont enterrés.



SAINT-DÉSIR-DE-LISIEUX

N°94 - D3

Cimetière militaire allemand

Le cimetière militaire allemand de Saint-Désir-de-Lisieux compte 3 735 victimes de guerre tombées lors des violents combats le long de la Touques, depuis son embouchure jusqu'à Lisieux et Orbec. La construction débute en 1957-1958 et le cimetière est inauguré le 20 septembre 1961.



Excursions et visites guidées

EXCURSIONS EN MINI-BUS

ALBION VOYAGES

Excursion sur les Plages du Débarquement

Rue Jacques Prévert - 14730 GIBERVILLE

Tél. 02 31 78 88 88

info@albion-voyages.com

www.albion-voyages.com

ACSM TOURS

Excursion sur les Plages du Débarquement

CARPIQUET

Tél. 02 31 06 00 15

acsm-tours@hotmail.com

www.acsm-tours.com

LABEL WEST

Excursion sur les Plages du Débarquement

ZA Les Bréholles - 14540 SOLIERS

Tél. 02 31 34 63 53 / Tél. 06 21 51 41 09

contact@label-west.com

www.label-west.com

NORMANDY TOURS

Excursion en minibus de 1 à 8 personnes

Tours guidés des Plages du Débarquement en français et en anglais

Tél. 02 31 92 10 70

j-m-bacon@wanadoo.fr

www.normandy-landing-tours.com

visite à la demi-journée uniquement

NORMANDY CIRCUITS

Excursion en minibus de 1 à 8 personnes

Tours guidés des Plages du Débarquement en français, anglais, espagnol et portugais

Tél. 06 63 01 12 71 / 09 83 33 11 05

infos@normandycircuits.com

www.normandycircuits.com

NORMANDY 44 TOURS

Excursion en minibus de 1 à 8 personnes

Tours guidés des Plages du Débarquement en français et en anglais

Tél. 06 45 31 73 85 / 02 31 73 31 80

contact@normandy44-tours.com

www.normandy44-tours.com

visite à la demi-journée ou à la journée

AROUND EUROPE BATTLEFIELDS TOURS

Excursion en minibus de 1 à 8 personnes

Tours guidés des Plages du Débarquement en français et en anglais

Tél. 02 31 22 35 68 / 06 22 83 11 94

acg@europebattlefieldstours.com

www.normandy-travel.net

visite à la journée

NORMANDY SHUTTLE

Excursion en minibus de 1 à 8 personnes

Tours guidés des Plages du Débarquement en français et en anglais

Tél. 06 37 27 04 67

info@shuttle-normandy.com

www.normandy-shuttle.fr

visite à la demi-journée ou à la journée

BAYEUX SHUTTLE

Excursion en minibus de 1 à 8 personnes

Tours guidés des Plages du Débarquement en français et en anglais

Tél. 02 33 44 88 40 / 06 59 70 72 55

bookings@bayeuxshuttle.com

www.bayeuxshuttle.com

OVERLORD TOUR

Excursion en minibus de 1 à 8 personnes

Tours guidés des Plages du Débarquement en français et en anglais

Tél. 07 89 00 28 41

office.overlord@orange.fr

www.overlordtour.com

visite à la demi-journée ou à la journée

NORMANDY SIGHTSEEING TOURS

Excursions en minibus de 1 à 8 personnes

Tours guidés des Plages du Débarquement en français et en anglais

Tél. 02 31 51 70 52

contact@normandy-st.com

www.normandy-sightseeing-tours.com

visite à la demi-journée ou à la journée

NORMANDY PANORAMA

Excursions en minibus de 1 à 8 personnes

Tours guidés des Plages du Débarquement en français et en anglais

Tél. 06 98 95 89 45

contact@normandypanorama.com

www.normandypanorama.com

visites à la demi-journée ou à la journée



VISITES GUIDÉES EN VÉHICULES D'ÉPOQUE

JOURNÉE DÉCOUVERTE MÉMORIAL DE CAEN ET PLAGES DU DÉBARQUEMENT

Excursions en minibus de 1 à 8 personnes
Tours guidés des Plages du Débarquement en français et en anglais
Tél. 02 31 44 01 24 / 06 24 43 03 74
resa@memorial-caen.fr
www.memorial-caen.fr
visites à la journée

NORMANDIE CAR SERVICE

Excursions en minibus de 1 à 8 personnes
Tours guidés des Plages du Débarquement en français et en anglais
Tél. 02 31 44 01 24 / 06 24 43 03 74
normandiecarservice@orange.fr
www.normandie-car-service.info
visites à la journée

NORMANDY HERITAGE TOURS

Excursions en minibus de 1 à 8 personnes
Tours guidés des Plages du Débarquement en français et en anglais
Tél. 02 31 39 73 56 / 06 63 29 45 98
christophe.gosselin0437@orange.fr
www.normandy-heritage-tours.com
visites à la demi-journée ou à la journée

JEEP TOUR

Visites guidées sur les chemins de la 101^e Airborne
Tél. 02 33 44 81 20 / 06 37 99 08 68 / 06 89 66 25 74
batterieduholdy@laposte.net
www.batterie-du-holdy.com

GOLD BEACH EVASION

Visites guidées des Plages du Débarquement
Tél. 02 31 22 75 80
evasion@goldbeach-fi.com
www.goldbeachevasion.com
www.normandy-dday-tours.com

NORMANDY DISCOVERY

Visites guidées des Plages du Débarquement
Tél. 06 08 71 18 82
info@normandy-discovery.com
www.normandy-discovery.com

CHEROKEE EQUITATION LOISIRS

Visites guidées des Plages du Débarquement
Tél. 06 12 06 03 96
cherokee.equitation@free.fr
www.cherokee.equitation.free.fr

NORMANDY JEEP TOUR

Balade historique commentée à bord d'une authentique jeep Willys
Sainte Mere Eglise, tél. 02 33 41 39 81 / 06 76 16 95 20



VISITES GUIDÉES EN CALÈCHE

L'ÉQUINETTE

Promenades guidées en calèches
« Sur les traces de nos libérateurs »
Tél. 02 31 10 03 77 / 06 70 04 42 29
lequinette@gmail.com
www.lequinette.com

VISITES GUIDÉES À VÉLO

CIRCUIT SUR LES PLAGES DU DÉBARQUEMENT À VÉLO

Visites guidées à vélo
Tél. 06 46 34 37 21
locvelo@hotmail.fr
www.locvelo.fr
visite à la journée, tous les lundis de mai à octobre

VOLS

HÉLIEVÈNEMENTS

Vols en hélicoptère au-dessus des Plages du Débarquement, au départ d'Englesqueville la Percée (entre la Pointe du Hoc et le cimetière américain)
Tél. 02 35 80 94 16 / 06 22 69 08 79
axelle@helievenements.com
www.helievenements.com
En juin et en août (selon conditions météo)

NORMAN'AIR

Survols des Plages du Débarquement en ULM
Aéroport de Caen-Carpique (selon conditions météo)
Tél. 06 75 25 29 30
normanair@ulmactivites.fr
www.ulmactivites.fr

FÉDÉRATION DES GUIDES DE NORMANDIE

contact@normandyguides.com
www.normandyguides.com
www.guidesdenormandie.fr

En 2019, rejoignez-nous pour le



75^e

ANNIVERSAIRE

D-DAY ET BATAILLE
DE NORMANDIE

www.normandie-dday.com
www.dday-comitedudebarquement.fr

Des animations et manifestations du D-Day Festival Normandy



26 mai > 10 juin 2018
D-DAY FESTIVAL NORMANDY 2018

Le volet festif du 74^e anniversaire du Débarquement

VENDREDI 1^{er} JUIN SAINT-CÔME DU MONT

14h30 : Parachutage Carentan les Marais depuis le « Purple Heart Lane »

10h > 12h : Conférence historique Théâtre de Carentan les Marais : « Des hommes, une bataille » par Denis Van Den Brink (entrée libre)

Infos : 02 33 71 23 50

SAMEDI 2 JUIN SAINTE MÈRE EGLISE

12h : Repas pique-nique Normandie Day, Place de l'église

Infos : 02 33 21 00 33

20h30 > 21h30 : Radio crochet années 40-50

Prix du Public avec applaudimètre

21h45 > 23h15 : Animation musicale avec le groupe Bul Mazette

23h30 : Feux d'artifice « Un monde de paix » avec musique du monde

Infos mairie de Sainte Mère Eglise : 02 33 41 31 18

SAMEDI 2 JUIN CARENTAN

16h30 : Animations musicales Place de la République, arrivée de l'exode et de la Carentan Liberty March

17h : Projection de la Série Band of Brothers (épisode de Carentan) Théâtre de Carentan les Marais. 20€ par personne.

Réservation en ligne : <http://www.wiifoundation.org>

21h : Grand bal de la Libération, salle des fêtes de Carentan les Marais

SAMEDI 2 JUIN ISIGNY-OMAHA

À partir de 19h : Pique-nique géant en musique et animations à St-Laurent-sur-Mer (Omaha Beach)

SAMEDI 2 ET DIMANCHE 3 JUIN SECTEUR TERRES DE NACRE

Le samedi 2 juin : La Berniéraise rassemblement nautique aux couleurs du Canada avec débarquement sur la plage à 12h30 à Bernières-sur-mer

Dimanche 3 juin : Mass Band rassemblement des troupes de cornemuses sur l'esplanade du Centre Juno Beach en soirée à Courseulles sur mer

Infos : 02 31 37 46 80

DIMANCHE 3 JUIN SAINTE MÈRE EGLISE – LA FIÈRE

13h : Parachutage militaire avec la participation de 600 parachutistes de différentes nations.

18h : Défilé de véhicules militaires d'époque dans les rues de la ville

DIMANCHE 3 JUIN CARENTAN LES MARAIS

11h : Défilé de véhicules militaires

À partir de 12h : Pique-nique géant au rythme de la musique des années 40, place de la République

22h : Concert de Rock de Nick Aaron (acteur de Band of Brothers) place de la République

Infos : 02 33 71 23 50

DIMANCHE 3 JUIN MERVILLE-FRANCEVILLE-PLAGE

9h30 : Marche des héros, randonnée historique

Infos : Batterie de Merville - 02 31 91 41 53

MERCREDI 6 JUIN ARROMANCHES

10h > 18h

Messe en plein air Commémorations Néerlandaise et Britannique
Démonstration aérienne de réplique d'avions d'époque
Défilé de véhicules d'époque

18h > minuit

Animations de rue / Soirée musicale et dansante

Feu d'artifice tiré en mer

Infos : 02 31 22 36 45



RECONSTITUTIONS DE CAMPS MILITAIRES

JEUDI 7 JUIN BAYEUX

19h : Bayeux fête la Liberté. Venez fêter la Libération de Bayeux lors d'un grand bal, sur la place du célèbre discours du Général de Gaulle. Restauration sur place.

Accès libre. 02 31 92 03 30

SAMEDI 9 JUIN SECTEUR ISIGNY-OMAHA

14h30 > 16h : Exposition de véhicules militaires
et chars à Isigny-sur-Mer

18h > 19h : Défilé de véhicules militaires, exposition de chars et visite du bateau anglais « le Medusa » à Grandcamp-Maisy

23h30 : Feux d'artifice à St-Laurent-sur-Mer (Omaha Beach) et Grandcamp-Maisy

Infos : 02 31 21 46 00

SAMEDI 9 JUIN FEUX D'ARTIFICE SIMULTANÉS

23h30 : Evènement de clôture du D-Day Festival Normandy
En soutien à la candidature des Plages du Débarquement à l'UNESCO

DU 8 AU 10 JUIN CAEN

Les Courants de la Liberté, Festival de Courses pour tous. Un panel unique d'épreuves qui passent par des lieux emblématiques de la Seconde Guerre mondiale et qui convergent vers le centre-ville de Caen : Marathon de la Liberté, Marathon relais, Rochambelle, rollers... Tout le monde peut participer !

Infos : 09 72 44 91 49
infos@lescourantsdelaliberte.com

DIMANCHE 10 JUIN ARROMANCHES

9h > 15h : Arromanches DDay Cross Triathlon

Infos : 02 31 22 36 45

DU VENDREDI 1^{er} JUIN AU DIMANCHE 3 JUIN CARENTAN LES MARAIS

Camp Arizona

Organisation association CAPA 06 34 03 46 45
camp.arizona.normandie@gmail.com

DU VENDREDI 1^{er} JUIN AU JEUDI 7 JUIN SAINTE MARIE DU MONT

Reconstitution de campement avec dioramas
(lieu et détail des animations non connues à ce jour)
Contact : Boutique du Holdy 02 33 71 56 54

DU SAMEDI 2 JUIN AU MERCREDI 6 JUIN SAINTE MÈRE EGLISE

Camp Géronimo Reconstitution d'un camp US à côté de l'Airborne Museum, mettant en scène les troupes aéroportées américaines en Normandie. Avec la participation de Overlord 76, les Aigles Bagarreurs, V for Victory et MVCG Bretagne.

DU SAMEDI 2 JUIN AU JEUDI 7 JUIN MERVILLE-FRANCEVILLE-PLAGE

Reconstitution d'un campement de parachutistes britanniques du 9^e bataillon, d'un campement allemand d'infanterie et d'un campement hippomobile.

Infos : Batterie de Merville - 02 31 91 47 53

EXPOSITION

DÉBUT MAI JUSQUE FIN JUIN CARENTAN LES MARAIS

Exposition photographique itinérante, « 40 photos pour Carentan » exposée dans le centre-ville et le port de Carentan, sur le thème de la liberté retrouvée. Organisation : Collectif Memory



Le programme du DDFndy étant toujours en cours d'élaboration, ces informations sont susceptibles de changer d'ici le début des manifestations.

Liberation
ROUTE
EUROPE

PRESENTS

44
45

EUROPE REMEMBERS

LET'S MEET
IN
2019-2020!

CELEBRATE
75 YEARS OF
FREEDOM

www.europeremembers.com



Every year on the 6th of June the Normandy region commemorates the D-Day invasion which marked the start of the liberation of Europe from the Nazi occupation. In 2019 and 2020, we will celebrate 75 years after the end of WWII. On this symbolic date, Normandy will welcome millions of visitors from all over the world coming to pay tribute to the men and women whose sacrifices shaped the future of Europe.

The Europe Remembers campaign will offer visitors and families of veterans an online platform to plan their travels during the jubilee years. From 2019 this online portal will provide a calendar of events, historical information and touristic information on www.europeremembers.com. Join us on this important opportunity to pay tribute to our heroes in the presence of the few veterans still with us.

TOGETHER WE REMEMBER

Europe Remembers is an initiative of



LIBERATION ROUTE EUROPE



La Route de la Libération de l'Europe est un circuit international du souvenir, qui relie les principales régions parcourues par les forces alliées occidentales en 1944 et 1945, depuis le sud du Royaume-Uni via la France, la Belgique, les Pays-Bas, jusqu'à Berlin.

La route se poursuit également vers la ville de Gdansk où une révolution démocratique a eu lieu près de deux générations plus tard. Ce projet est porté par la Fondation Route de la Libération (« Liberation Route Europe »)

Avec ce projet nous souhaitons aborder l'histoire de la Seconde Guerre mondiale avec un angle européen, en rapprochant les différentes perspectives historiques, et d'y associer des offres touristiques novatrices, ainsi que des programmes

pédagogiques, en collaboration avec nos partenaires internationaux.

Un site internet ainsi qu'une application mobile vous permettent de planifier votre voyage à travers cette route européenne afin de découvrir les lieux emblématiques de la libération de l'Europe. A vélo, à pied, en voiture, en train, à vous de choisir !

Parce que notre liberté n'est pas un acquis éternel, défendons-la !



Pour en savoir plus rejoignez-nous sur notre site internet :

www.liberationroute.com,

via notre *Liberation Route Europe* App ou sur les réseaux sociaux.

<https://liberationroute.fr/app>





liberté

j'inscris
ton nom

CANDIDATURE
DES PLAGES DU DÉBARQUEMENT
DE NORMANDIE
AU PATRIMOINE MONDIAL DE L' UNESCO

La Région Normandie conduit une démarche partenariale en vue de l'inscription des *Plages du Débarquement, Normandie 1944* sur la Liste du patrimoine mondial de l'UNESCO.

Les Plages du Débarquement sont le théâtre de l'opération Neptune, première phase de l'opération *Overlord* déclenchée le 6 juin 1944 sur les côtes normandes. Destinée à ouvrir un nouveau front à l'ouest de l'Europe face aux troupes du 3^e Reich, celle-ci va conduire à la libération de l'Europe occidentale et à la fin de la Seconde Guerre mondiale en Europe.

Gardant les traces de cet épisode historique décisif, *Les Plages du Débarquement, Normandie, 1944* sont devenues un lieu de mémoire et de rassemblement autour d'un message universel : le combat pour la liberté et pour la paix. *Les Plages du Débarquement, Normandie 1944* ont ainsi acquis une dimension universelle qui mérite d'être préservée et transmise aux générations futures.

Les Plages du Débarquement, Normandie 1944 comprennent les 80 kilomètres de rivage de la Manche sur lequel furent déclenchées les opérations de

débarquement le 6 juin 1944 : les cinq plages répondant aux noms de code d'Utah, Omaha, Gold, Juno et Sword ainsi que la Pointe du Hoc.

La proposition est inscrite depuis avril 2014 sur la liste indicative française. L'élaboration du dossier a franchi depuis plusieurs étapes avec succès. Le dossier est aujourd'hui déposé auprès de l'UNESCO, pour instruction. La démarche est entrée dans une phase cruciale qui devrait aboutir à l'été 2019. Il est donc important d'apporter un large soutien à la proposition.

« Cette inscription est la reconnaissance du passé, des 160 000 hommes qui ont débarqué sur ces plages, de cette opération qui n'a pas de comparaison dans l'histoire, mais ce n'est pas simplement un exercice mémoriel ; c'est une démarche qui nous inscrit dans le futur, dans le message d'universalité que la Normandie porte depuis 1944. » Hervé Morin, Président de la Région Normandie.

Vous aussi, exprimez votre attachement aux valeurs de liberté et de paix et soutenez la candidature des *Plages du Débarquement* sur www.liberte-normandie.com

Informations pratiques

Les Offices de tourisme de l'espace littoral du Débarquement

OFFICE DE TOURISME D'ARROMANCHES

2 rue Maréchal Joffre
14 117 ARROMANCHES-LES-BAINS
Tél. 02 31 22 36 45
info@ot-arromanches.fr
www.ot-arromanches.fr

OFFICE DE TOURISME DE LA BAIE DU COTENTIN

Bureau de Carentan
24 Place de la République
50 500 CARENTAN
Tél. 02 33 71 23 50
ot.carentan@ccbd.fr
www.ot-baieducotentin.fr

Bureau de Sainte-Mère-Eglise

6 rue Eisenhower
50 480 SAINTE-MÈRE-ÉGLISE
Tél. 02 33 21 00 33
ot.sme@ccbd.fr
www.ot-baieducotentin.fr

OFFICE DE TOURISME DE BERNIERES-SUR-MER

159 rue Victor Tesnières
14 990 BERNIÈRES-SUR-MER
Tél. 02 31 96 44 02
contact@office-tourisme-bernie-res.fr
www.office-tourisme-bernie-res.fr

OFFICE DE TOURISME DE BAYEUX INTERCOM

Pont Saint-Jean
14 400 BAYEUX
Tél. 02 31 51 28 28 - Fax : 02 31 51 28 29
info@bayeux-tourism.com
www.bayeux-bessin-tourisme.com

OFFICE DE TOURISME & DES CONGRÈS CAEN LA MER - NORMANDIE

Place Saint-Pierre
14000 CAEN
Tél. 02 31 27 14 14 - Fax : 02 31 27 14 13
info@caenlamer-tourisme.fr
www.caenlamer-tourisme.fr

OFFICE DE TOURISME DE CAMPAGNE ET BAIE DE L'ORNE (CABALOR)

1 avenue de Paris
14810 MERVILLE-FRANCEVILLE-PLAGE
Tél. 02 31 24 23 57
contact@ot-cabolor.fr
www.facebook.com/otcabolor

OFFICE DE TOURISME DE CHERBOURG COTENTIN

14 Quai Alexandre III
50 100 CHERBOURG
Tél. 02 33 93 52 02
contact@cherbourg-tourisme.com
www.cherbourg-tourisme.com

OFFICE DE TOURISME DE COLLEVILLE-MONTGOMERY

Avenue de Bruxelles
14 880 COLLEVILLE-MONTGOMERY
Tél. 02 31 96 04 64
ot.colleville.my@orange.fr
www.colleville-montgomery.fr

OFFICE DE TOURISME DE COURSEULLES-SUR-MER

5 rue du 11 Novembre
14 470 COURSEULLES-SUR-MER
Tél. 02 31 37 46 80
infos@courseulles-tourisme.fr
www.courseulles-tourisme.fr

OFFICE DE TOURISME DE CREULLY

12 Place Paillaud
14 480 CREULLY
Tél. 02 31 80 67 08
tourisme.creully@wanadoo.fr
www.tourisme-creully.fr

SYNDICAT D'INITIATIVE HERMANVILLE-SUR-MER

Place du cuirassé Courbet
14 880 HERMANVILLE-SUR-MER
Tél. 02 31 97 20 15
accueil.hermanville@orange.fr

OFFICE DE TOURISME ISIGNY-OMAHA

Tél. 02 31 21 46 00
accueil@isigny-omaha-tourisme.fr
www.isigny-omaha-intercom.fr

Bureau de Saint-Laurent-sur-Mer

(ouverture saisonnière)
Rue Bernard Anquetil,
14710 SAINT-LAURENT-SUR-MER

Bureau de Formigny-la-Bataille

(ouverture saisonnière)
Ancienne RN 13, 14710 FORMIGNY-LA-BATAILLE

Bureau de Grandcamp-Maisy

26 quai Crampon, 14450 GRANDCAMP-MAISY

Bureau d'Isigny-sur-Mer

16 rue Emile Demagny, 14230 ISIGNY-SUR-MER

Bureau Montfiquet / Maison de la Forêt

L'Embranchement, 14490 MONTFIQUET

OFFICE DE TOURISME DE LANGRUNE-SUR-MER

Place du 6 juin, 14830 LANGRUNE-SUR-MER
Tél. 02 31 97 32 77
tourisme.langrune-sur-mer@wanadoo.fr
www.langrune-office.fr

OFFICE DE TOURISME DE LUC-SUR-MER

Place du petit enfer, 14530 LUC-SUR-MER
Tél. 02 31 97 33 25
luc-sur-mer@wanadoo.fr
www.luc-sur-mer.fr

OFFICE DE TOURISME DE OUISTREHAM

Esplanade Lofi, 14150 OUISTREHAM
Tél. 02 31 97 18 63
ouistreham@caenlamer-tourisme.fr
www.caenlamer-tourisme.fr

OFFICE DE TOURISME DE SAINT-AUBIN-SUR-MER

Digue Favreau, 14750 SAINT-AUBIN-SUR-MER
Tél. 02 31 97 30 41
infos@saintaubinsurmer.org
www.saintaubinsurmer.org

OFFICE DE TOURISME DE VER-SUR-MER

2 Place Amiral Byrd, 14114 VER-SUR-MER
Tél. 02 31 22 58 58
officetourisme.versurmer@orange.fr
office-de-tourisme.net

Les autres Offices de tourisme

OFFICE MUNICIPAL DE TOURISME DES ANDELYS

Rue Raymond-Phélip
27700 LES ANDELYS
Tél : 02 32 54 41 93
contact@lesandelys-tourisme.fr

OFFICE DE TOURISME D'AVRANCHES-MONT-SAINT-MICHEL

2 rue du Général de Gaulle
50300 AVRANCHES
Tél : 02 33 58 00 22
avranches.tourisme@ccamsm.fr

OFFICE DE TOURISME DU BOCAGE NORMAND BUREAU DE VIRE

Square de la Résistance
14500 VIRE
Tél : 02 31 66 28 50
contact@bocage-normand.com
www.bocage-normand.com

OFFICE DE TOURISME DE BLONVILLE/BÉNERVILLE/TOURGÉVILLE

32 bis avenue Michel d'Ornano
14910 BLONVILLE-SUR-MER
Tél : 02 31 87 91 14
tourisme@blonville-benerville-tourgeville.fr
www.blonville-benerville-tourgeville.fr

OFFICE DE TOURISME INTERCOMMUNAL DU COEUR DU COTENTIN

Bureau de Valognes
25, place de l'église
50700 VALOGNES
Tél : 02 33 40 11 55
contact@otbv.fr
www.otbv.fr

OFFICE DE TOURISME DE LA COMMUNAUTÉ URBAINE D'ALENÇON

Maison d'Ozé
Place de la Magdeleine
61000 ALENÇON
Tél : 02 33 80 66 33
contact@paysdalencontourisme.com

OFFICE DE TOURISME DU PAYS DE CONDÉ ET DE LA DRUANCE

9/11 rue Saint-Martin
BP 28
14110 CONDE-SUR-NOIREAU
Tél : 02 31 69 27 64
info@tourisme-conde-druance.fr
www.tourisme-conde-druance.fr

OFFICE DE TOURISME DIEPPE MARITIME

Pont Jean ANGO
Quai du Carénage
BP 152
76200 DIEPPE
Tél : 02 32 14 40 60
ot.dm.accueil@orange.fr
www.dieppetourisme.com

OFFICE DE TOURISME D'ETRETAT

Place Maurice Guillard
BP 3
76790 ETRETAT
Tél : 02 35 27 05 21
info@etretat.net
www.etretat.net

OFFICE DE TOURISME INTERCOMMUNAL DE FÉCAMP

Quai Sadi Carnot
BP 112
76403 FECAMP Cedex
Tél : 02 35 28 51 01
info@fecamptourisme.com
www.fecamptourisme.com

OFFICE DE TOURISME DE FORGES-LES-EAUX

Rue Albert Bochet
76440 FORGES-LES-EAUX
Tél : 02 35 90 52 10
contact@forgesleaux-tourisme.fr
www.forgesleaux-tourisme.fr

OFFICE DE TOURISME ET DU COMMERCE DU GRAND EVREUX

1 Ter Place du Général de Gaulle
27000 EVREUX
Tél : 02 32 24 04 43
info@grandevreuxtourisme.fr

OFFICE DE TOURISME DE HONFLEUR

Quai Lepaulmier
14602 HONFLEUR
Tél : 02 31 89 23 30
contact@ot-honfleur.fr
www.ot-honfleur.fr

OFFICE DE TOURISME DE LISIEUX

11 rue d'Alençon - BP 26020
14106 LISIEUX
Tél : 02 31 48 18 10
tourisme[@]intercom.fr
www.lisieux-tourisme.com

OFFICE DE TOURISME DU PAYS DE L'AIGLE ET DE LA MARCHÉ

Place Fulbert de Beina
61302 L'AIGLE
Tél : 02 33 24 12 40
contact@ouche-normandie.fr

OFFICE DE TOURISME DU PAYS DE FALAISE

5 place Guillaume le Conquérant
14700 FALAISE
Tél : 02 31 90 17 26
info@falaise-tourisme.com
www.falaise-tourisme.com

ROUEN NORMANDIE TOURISME ET CONGRÈS

25 place de la Cathédrale
BP 666
76008 ROUEN CEDEX 1
Tél : 02 32 08 32 40
accueil@rouenvalleedeseine-tourisme.com
www.rouentourisme.com

OFFICE DE TOURISME DE SAINT-LÔ AGGLO

Place Verte
60 Rue de la Poterne
CS 43708
50008 SAINT-LO
Tél : 02 14 29 00 17
tourisme@saint-lo-agglo.fr

OFFICE DE TOURISME DU TRÉPORT

Quai Sadi Carnot
BP 27
76470 LE TRÉPORT
Tél : 02 35 86 05 69
contact@letreport-tourisme.fr

SYNDICAT D'INITIATIVE DE TRUN


Mairie
61160 TRUN
Tél : 02 33 36 93 55



www.guidesdenormandie.fr
www.normandyguides.com



Un trajet, des transports

En quelques clics, sur le site commentjyvais.fr : 
 Calcul d'itinéraires, horaires, services, événements & loisirs
 pour les départements du Calvados, de la Manche et de l'Orne

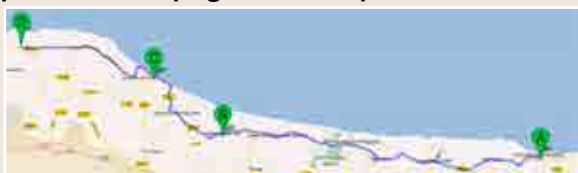


www.commentjyvais.fr est un site internet réalisé à l'initiative de la Région Normandie, en partenariat avec les autorités organisatrices de transports publics de la Normandie. Ce support a pour ambition de favoriser l'usage des transports collectifs et de souligner leur complémentarité. Après 7 ans d'activité, ce site s'affirme comme la référence en matière de mobilité à l'échelle régionale.

NOUVEAU

> Move on the beach

Des navettes à votre disposition pour visiter les plages du Débarquement.



Pour plus de renseignements concernant les horaires et les tarifs :

move-on-the-beaches-normandie.com

NORMANDIE

COMITÉ RÉGIONAL DE TOURISME DE NORMANDIE

14 rue Charles Corbeau
27 000 EVREUX
Tél. 02 32 33 79 00 – Fax : 02 32 31 19 04
info@normandie-tourisme.fr
www.normandie-tourisme.fr



COMITE DEPARTEMENTAL DU TOURISME DU CALVADOS

8 rue Renoir
14 000 CAEN
Tél. 02 31 27 90 30 – Fax : 02 31 27 90 35
tourisme@calvados.fr
www.calvados-tourisme.com



COMITE DEPARTEMENTAL DU TOURISME DE LA MANCHE

Maison du Département, 98 route de Candol
CS 73108, 50 008 SAINT-LÔ
Tél. 02 33 05 98 70 – Fax : 02 33 56 07 03
manchetourisme@manche.fr
www.manchetourisme.com



COMITÉ DÉPARTEMENTAL DU TOURISME DE L'ORNE

Hôtel du Département, 27 boulevard de Strasbourg
61 017 ALENCON
Tél. 02 33 28 88 71 – Fax : 02 33 29 81 60
info@ornetourisme.com
www.ornetourisme.com



SEINE-MARITIME ATTRACTIVITÉ

P.A.T. de la Vatine, 28 rue Raymond Aron
76 130 MONT-SAINT-AIGNAN
Tél. 02 35 12 10 10 – Fax : 02 35 59 86 04
tourisme@cdt76.fr
www.seine-maritime-tourisme.com



COMITE DEPARTEMENTAL DU TOURISME DE L'EURE

Hôtel du Département, Boulevard Georges Chauvin
27 003 EVREUX
Tél. 02 32 62 04 27 – Fax : 02 32 31 05 98
info@eure-tourisme.fr
www.eure-tourisme.fr

Crédits

Directeur de publication

Jean-Louis LAVILLE

Coordination

Dominique Saussey

Conception et réalisation

Benjamin Déal

Impression

Imp. Lecerf groupe Morault



Crédits photos

L.Belither, E.Clabaud, D.Commenchal,
G.Conraud, C.Coquilleau, F.Cormon,
M.Deshaye, P.Diologent, C.Dubreuil,
C.Duchemin, F.Dunouau, J.Eloy, J.Fleck,
T.Houyel, P.Jeanson, C.Lagu, A.Lahaye,
J.B.Le Goubey, L.Lemarchand,
P.Y.Lemeur, S. Lorkin, W.Page,
R.Pelletier, J. Quellien, M.Quemener,
H.Salah, D.Sohier, E.Valère, J.P.Vincent,
G.Wait, B.Wolfgang, SMA76-H.Salah

American Battle Monuments
Commission 2013, Calvados Tourisme,
CRT Normandie, Mémorial de Caen,
NVC, OT Bayeux Intercom, Bayeux
Museum, OTC Ste-Mère-Eglise,
Overlord Museum, OIT Fécamp,
Mairie de Manneville-sur-Risle

Anibas Photography, Ecom-Epub,
Food-Images, Fotolia.com, Goodluz,
Imprimerie Anquetil, L.A. Pyrotechnie,
Wanaiifilms.com, Shutterstock, BabXIII

Avertissement

Edition « 1944 D-Day Normandie
Terre de Liberté »

Ce document, édité en février 2018
à partir des informations fournies
par des prestataires touristiques
y figurant, est réalisé à titre
indicatif et n'est pas contractuel.

Les erreurs ou omissions
involontaires qui auraient pu
subsister dans ce guide malgré les
soins et les contrôles de l'équipe
de rédaction ne sauraient engager
la responsabilité de l'éditeur.

Remerciements

Nos plus vifs remerciements à la Région Normandie ainsi qu'au comité de rédaction du guide, aux comités départementaux du tourisme du Calvados, de l'Eure, de la Manche, de l'Orne, et de la Seine Maritime, à Monsieur Jean Quellien pour sa relecture des contenus historiques, au Mémorial de Caen pour le prêt des photographies d'archives...

Index Les communes et cimetières militaires

INDEX DES COMMUNES

A

Ardouval **15**
Arromanches-les-Bains **39, 40**
Avranches **57**
Azeville **25**

B

Bagnoles-de-l'Orne **66**
Bagnoles de l'Orne Normandie **66**
Banneville-la-Campagne **63**
Bayeux **53**
Bazenville **43**
Bénéville-sur-Mer **15**
Bénoville **47**
Bény-sur-Mer **45**
Berjou **66**
Bretteville-sur-Laize **67**
Brouay **63**

C

Caen **61**
Cambes-en-Plaine **63**
Carentan **24, 25**
Catz **24**
Champigny-la-Futelaye **18**
Cherbourg **55**
Cheux **63**
Chouain **53, 63**
Colleville-Montgomery **49**
Colleville-sur-Mer **31, 33, 36**
Commes **42**
Courseulles-sur-Mer **45**
Cricqueville-en-Bessin **32**

D

Dieppe **15**
Douvres-la-Délivrande **49, 51**
Duclair **70**

E

Écausseville **26**

F

Falaise **69**
Fécamp **16**
Folligny **57, 58**
Fontenay-le-Pesnel **63**
Forges-les-Eaux **16**

G

Géfosse-Fontenay **33**
Gonfreville-l'Orcher **70**
Grandcamp-Maisy **33**

H

Hautot-sur-Mer **18**
Hermanville-sur-Mer **51**
Honfleur **17**
Hottot-les-Bagues **63**
Huisnes-sur-Mer **59**

L

La Cambe **35**
La Chapelle en Juger **59**
L'Aigle **66**
Langannerie **67**
Le Tréport **17, 18**
Longues-sur-Mer **41**

M

Manneville-sur-Risle **17**
Marigny **57, 59**
Merville-Franceville **48**
Montormel **65**
Mortain **58**

O

Orglandes **28**
Ouistreham **50**

P

Paluel **18**
Pontaubault **58**
Port-en-Bessin **42**

Q

Quinéville **27**

R

Ranville **47, 51**
Reviers **45**
Ryes **43**

S

Saint-Charles-de-Percy **71**
Saint-Côme-du-Mont **23**
Saint-Désir **63, 71**
Sainte-Mère-Église **28**
Saint-James **59**
Saint-Jouin-Bruneval **18**
Saint-Laurent-sur-Mer **34**
Saint-Lô **58, 59**
Saint-Manvieu-Norrey **63**
Saint-Marcouf-de-l'Isle **26, 27**
Saint-Marie-du-Mont **21**
Saint-Martin-des-Besaces **62**
Saint-Mère-Église **22**
Saint-Nicolas-des-Bois **67**
Secqueville-en-Bessin **63**

T

Tatihou **26**
Tilly-sur-Seulles **62, 63**
Tosny **70**

U

Urville **67**

V

Ver-sur-Mer **43**
Vierville-sur-Mer **35**
Vimoutiers **67**

INDEX DES CIMETIÈRES MILITAIRES

Allemand **18, 28, 35, 59, 71**
Américain **36, 59**
Commonwealth **18, 43, 45, 51, 53, 63, 67, 71**
Français **67**
Polonais **67**

Carte Les musées, sites naturels et cimetières militaires

LES ALLIÉS PRÉPARENT

LE JOUR J

01	Le Val Ygot	p.15
02	Batteries du Mont Canisy	p.15
03	Mémorial du 19 août 1942	p.15
04	Blockaus du Cap Fagnet	p.16
05	Musée de la Résistance et de la Déportation	p.16
06	Le Blockhaus de la Gare	p.17
07	Kahl Bürg	p.17
08	Musée de la Résistance et de la Déportation	p.17
09	Le Circuit Mémoire d'Albâtre	p.18
10	Mémorial de Bruneval	p.18
11	Cimetière militaire allemand	p.18
12	Dieppe Canadian War Cemetery	p.18

UTAH BEACH

SAINTE-MÈRE-ÉGLISE

13	Musée du Débarquement	p.21
14	Airborne Museum	p.22
15	D-Day Experience	p.23
16	Normandy Victory Museum	p.24
17	Batterie d'Azeville	p.25
18	Barge d'assaut américaine L.C.V.P.	p.25
19	Circuit Historique 1944 Carentan	p.25
20	Hangar à dirigeables	p.26
21	Le fort de Tatihou	p.26
22	Marcouf 44	p.26
23	Musée de la Batterie de Crisbecq	p.27
24	World War II Museum	p.27
25	Musée à ciel ouvert	p.28
26	Cimetière militaire allemand	p.28

OMAHA BEACH

27	Overlord Museum Omaha Beach	p.31
28	La Pointe du Hoc	p.32
29	Big Red One Assault Museum	p.33
30	Visite du Blockhaus de Gêfosse-Fontenay	p.33
31	Batterie de Maisy	p.33
32	Maison de la Libération	p.34
33	Musée Mémorial d'Omaha Beach	p.34
34	Musée D-Day Omaha	p.35
35	Cimetière militaire allemand de la Cambe	p.35
36	Normandy American Cemetery et Visitor Center	p.36

GOLD BEACH

37	Cinéma circulaire Arromanches 360	p.39
38	Musée du Débarquement	p.40
39	Batterie allemande de Longues-sur-Mer	p.41
40	Musée des épaves sous-marines	p.42
41	Musée America Gold Beach	p.43
42	Ryes War Cemetery	p.43

JUNO BEACH

43	Centre Juno Beach	p.45
44	Bény-sur-mer Canadian War Cemetery	p.45

SWORD BEACH

45	Mémorial Pégasus	p.47
46	Musée de la Batterie de Merville	p.48
47	Site Hillman	p.49
48	Musée Radar 1944	p.49
49	Musée n°4 Commando	p.50
50	Musée du Mur de l'Atlantique Le Bunker	p.50
51	La Délivrante War Cemetery	p.51
52	Hermanville War Cemetery	p.51
53	Ranville War Cemetery	p.51

BAYEUX

54	Mémorial et cimetière militaire de Bayeux	p.53
55	Musée Mémorial de la Bataille de Normandie	p.53

CHERBOURG

56	Batterie du Roule	p.55
57	Musée de la Libération	p.55

DE SAINT-LÔ À AVRANCHES

58	Musée d'art et d'histoire d'Avranches	p.57
59	Py Park de Folligny	p.57
60	Mémorial Cobra Marigny	p.57
61	La chapelle Saint-Michel	p.58
62	Espace François Mutschler	p.58
63	Chapelle de la Madeleine Mémorial US	p.58
64	Musée des Beaux-Arts	p.59
65	Cimetière militaire allemand	p.59
66	Cimetière militaire allemand	p.59
67	Cimetière militaire américain	p.59

CAEN

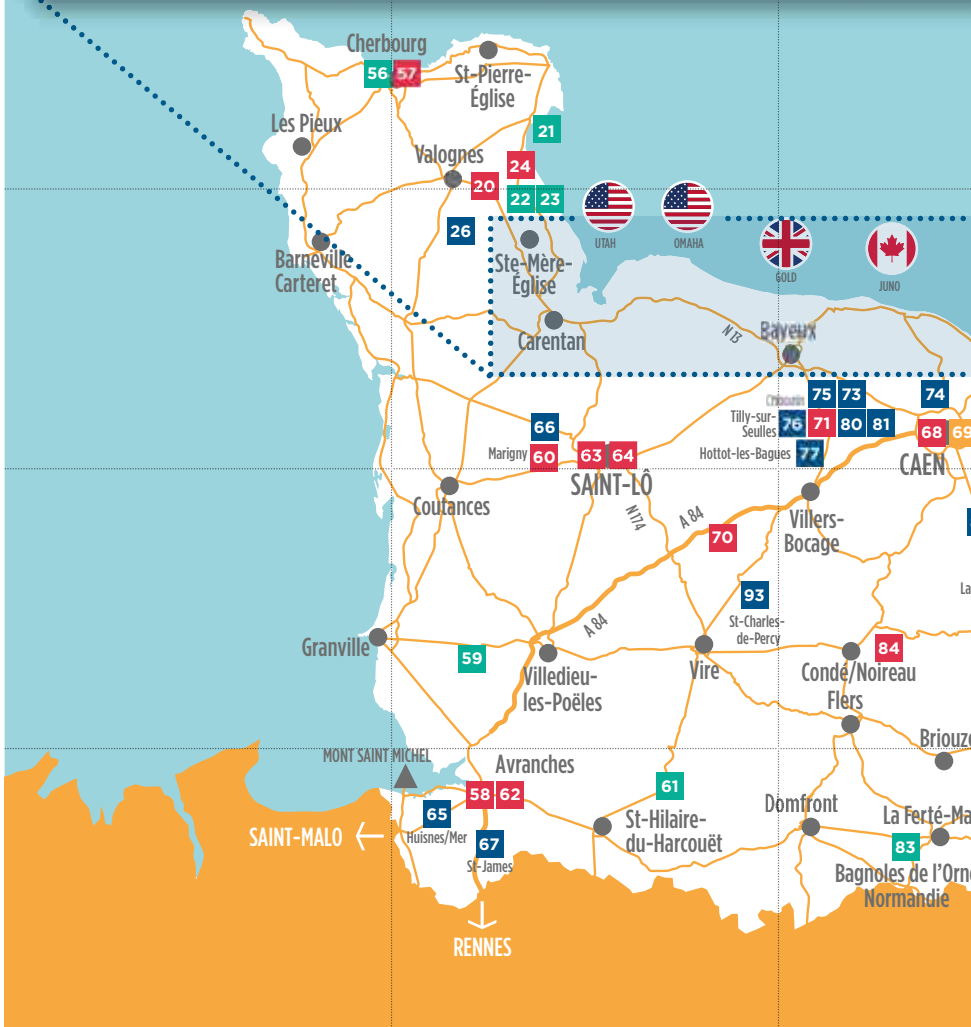
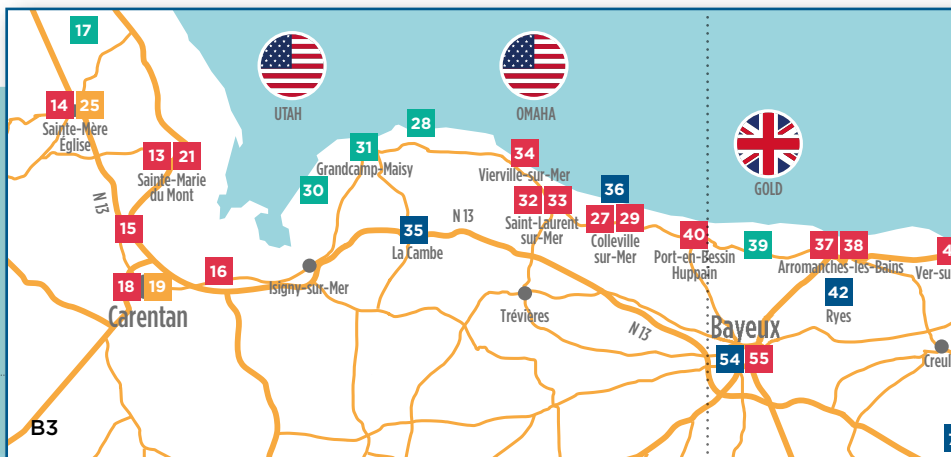
68	Mémorial de Caen	p.61
69	Parcours numérique Caen	p.62
70	Musée de la Percée du Bocage	p.62
71	Musée de la Bataille de Tilly-sur-Seulles	p.62
72	Banneville-la-Campagne War Cemetery	p.63
73	Brouay War Cemetery	p.63
74	Cambes-en-Plaine War Cemetery	p.63
75	Jerusalem War Cemetery	p.63
76	Fontenay-le-Pesnel War Cemetery	p.63
77	Hottot-les-Bagues War Cemetery	p.63
78	Secqueville-en-Bessin War Cemetery	p.63
79	Saint-Desir War Cemetery	p.63
80	Saint-Manvier War Cemetery	p.63
81	Tilly-sur-Seulles War Cemetery	p.63

POCHE DE FALAISE CHAMBOIS

82	Mémorial de Mont-Ormel	p.65
83	Circuit Mémoriel	p.66
84	Musée de la Libération de Berjou	p.66
85	Musée « juin 1944 » de L'Aigle	p.66
86	Bretteville/Laize Canadian War Cemetery	p.67
87	Nécropole nationale Les Gateys	p.67
88	Cimetière militaire polonais	p.67

LA NORMANDIE PORTERA LONGTEMPS LES TRACES DE LA GUERRE

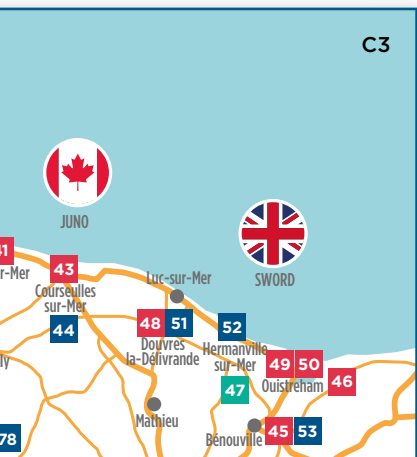
89	Mémorial des Civils dans la Guerre	p.69
90	Musée Août 1944 - l'enfer sur Seine	p.70
91	Le Camp Cigarette Philip Morris	p.70
92	Musée de la Seconde Guerre Mondiale	p.70
93	St-Charles-de-Percy War Cemetery	p.71
94	Cimetière militaire allemand	p.71



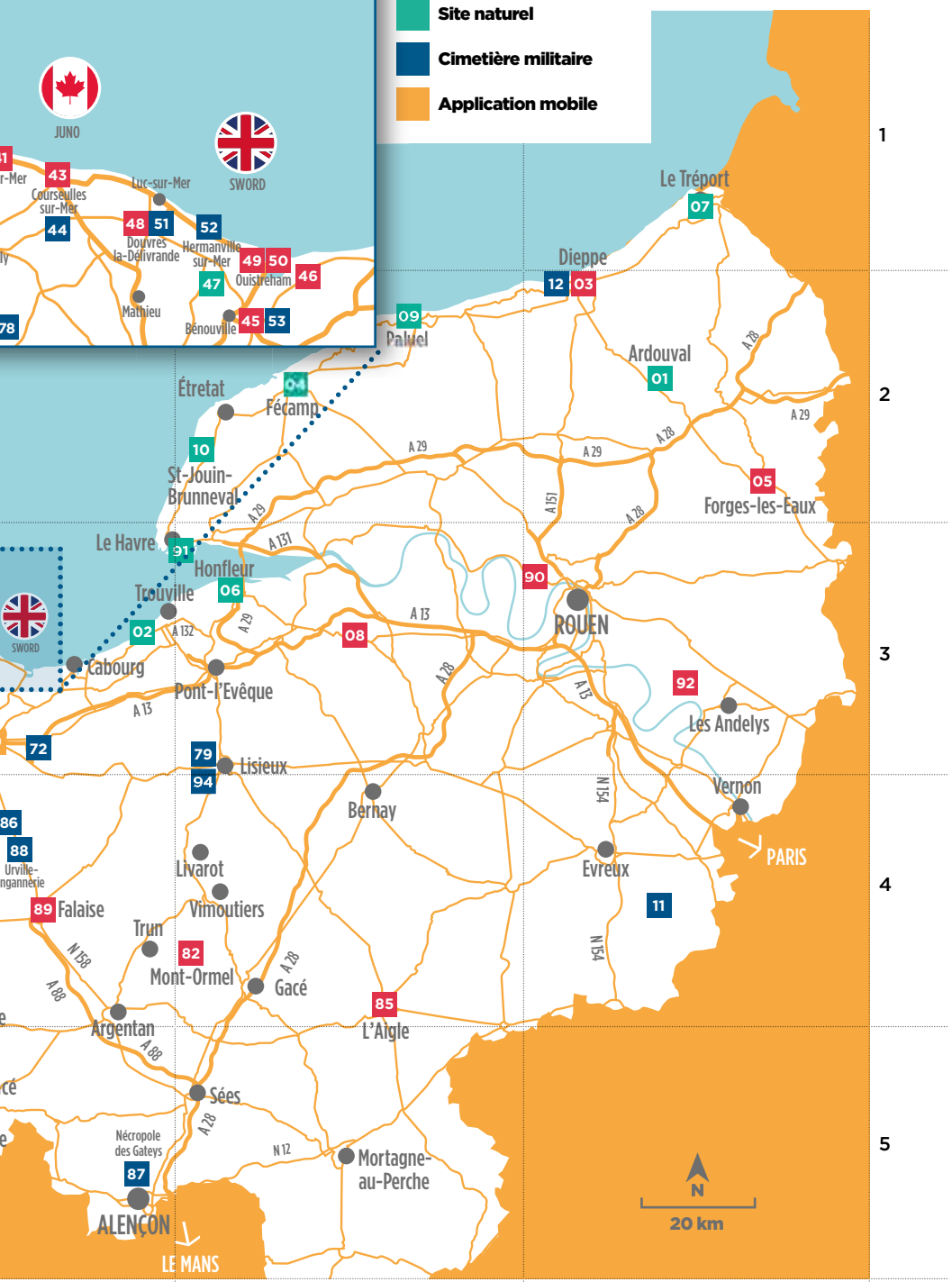
A

B


C



- **Musée**
- **Site naturel**
- **Cimetière militaire**
- **Application mobile**



74^e ANNIVERSAIRE DU DÉBARQUEMENT
DE NORMANDIE



12^e
ÉDITION

D-DAY

FESTIVAL

NORMANDY

26 MAI > 10 JUIN 2018

WWW.DDAYFESTIVAL.COM

PROGRAMME D'ANIMATIONS ÉLABORÉ PAR LES OFFICES DE TOURISME DES PLAGES DU DÉBARQUEMENT

