



# Circuit de Hautefort

Proposé par :  
**Vézère Périgord Noir**

"Ce PDF a été généré à partir de Cirkwi, la plateforme de partage d'activités touristiques qui vous fait voyager"  
[www.cirkwi.com/circuit/533818](http://www.cirkwi.com/circuit/533818)



Départ : 24390 HAUTEFORT

 10.25 km



 maxi 239 m

 mini 143 m

Facile



 186 m

 0 m

Thomas P.

Très jolie boucle autour de l'étang du Coucou en arrivant sur les hauteurs vous pourrez admirer une superbe vue sur le Château de Hautefort, vous pourrez aussi, si vous le souhaitez, faire un petit détour par chassaing.

## BALISAGE

Jaune

## TYPLOGIE DE L'ITINÉRAIRE

Boucle

## EQUIPEMENTS

Lieu de pique-nique

## THÈMES

Nature (faune, flore)

## CONTACT

Téléphone filaire : +33 5 53 50 40 27

Office de Tourisme du Pays de Hautefort



1

Lat : 45.26083 - Lng : 1.14655 - Altitude : -99999m

Thomas P.



## Depart

Partir de la place de L'Hôtel Dieu en direction de l'Hôtel de ville, puis prendre le chemin en castine sur votre droite. E passant vous pourrez admirer la vue sur le Château de Hautefort



2

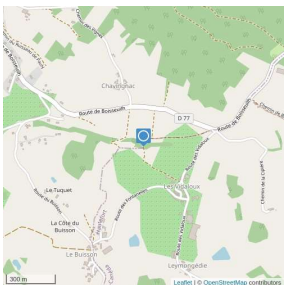
Lat : 45.28666 - Lng : 1.13861 - Altitude : -99999m

Thomas P.



## Pique nique

En sortant du bois reprendre la route, traversé les Vidaloux, à la sortie du village prendre à gauche et prendre le chemin tout en suivant le balisage jaune, vous trouverez une table de pique nique à l'ombre pour vous reposer.



3

Lat : 45.28868 - Lng : 1.13941 - Altitude : -99999m

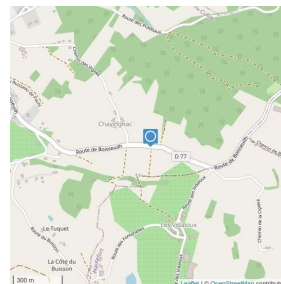
Martine BELLINGARD



## jusqu'à la route

Attention en partant de la table de pique nique, il se peut que les bornes soient cachées par les herbes, bien suivre le chemin, prendre à droite puis à gauche jusqu'à la route.

En arrivant sur la route prendre à gauche



4

Lat : 45.2716 - Lng : 1.12947 - Altitude : -99999m

Thomas P.



## 704

Continuez tout droit jusqu'à la 704, prendre à gauche et la longer jusqu'au carrefour de Saint Agnan, reprendre à gauche puis prendre la route de droite à la patte d'oie, au prochain carrefour à gauche et suivre le balisage jaune, puis tout droit dans le chemin qui conduit au Château de Hautefort.

Passer en au pied du Château puis reprendre la route devant l'hôtel de ville jusqu'à la place.

